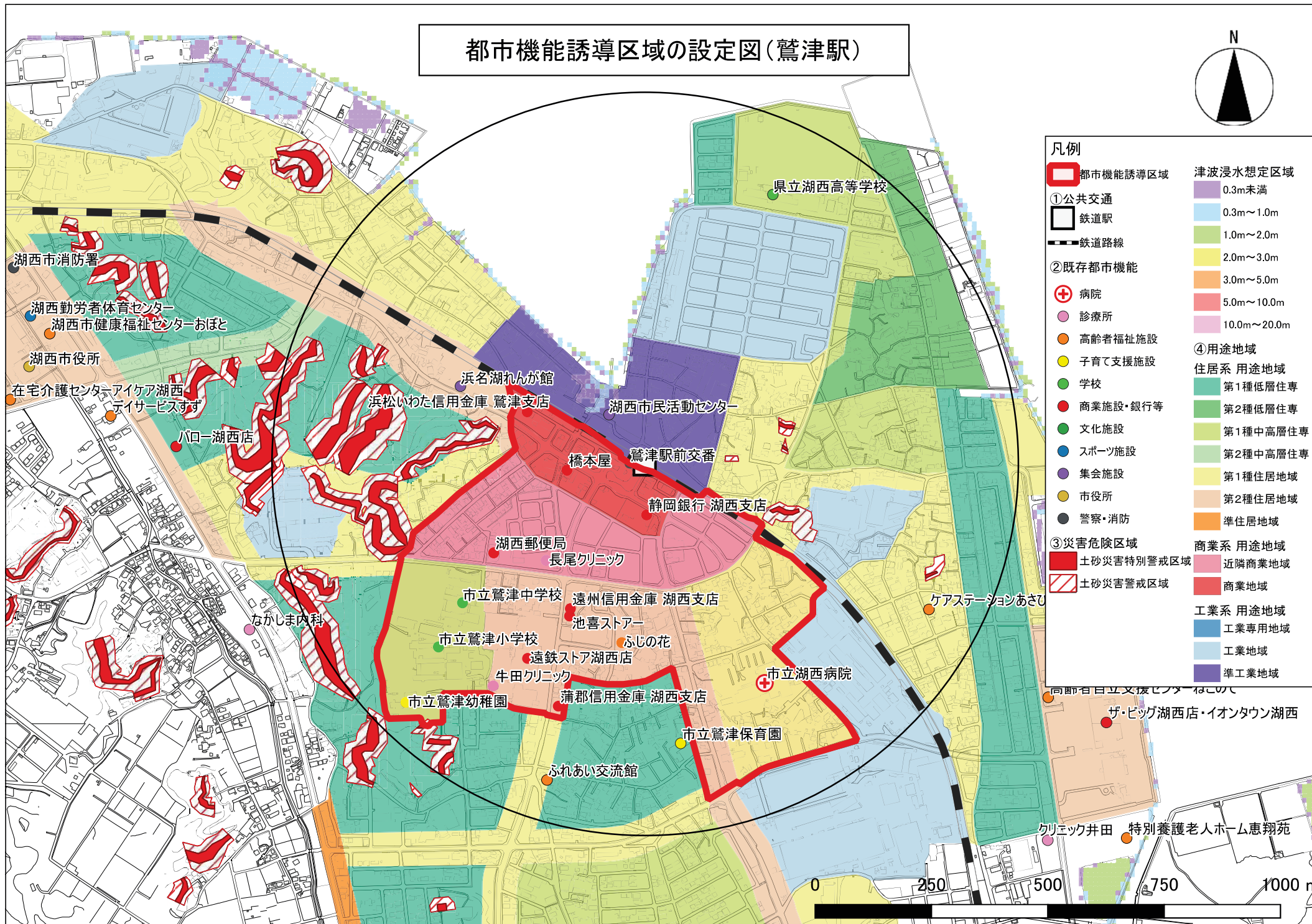
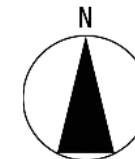


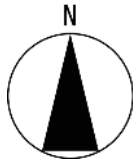
都市機能誘導区域の設定図(鷺津駅)



- 凡例**
- 都市機能誘導区域
 - ①公共交通
 - 鉄道駅
 - 鉄道路線
 - ②既存都市機能
 - + 病院
 - 診療所
 - 高齢者福祉施設
 - 子育て支援施設
 - 学校
 - 商業施設・銀行等
 - 文化施設
 - スポーツ施設
 - 集会施設
 - 市役所
 - 警察・消防
 - ③災害危険区域
 - 土砂災害特別警戒区域
 - 土砂災害警戒区域
 - 津波浸水想定区域
 - 0.3m未満
 - 0.3m~1.0m
 - 1.0m~2.0m
 - 2.0m~3.0m
 - 3.0m~5.0m
 - 5.0m~10.0m
 - 10.0m~20.0m
 - ④用途地域
 - 住居系用途地域**
 - 第1種低層住専
 - 第2種低層住専
 - 第1種中高層住専
 - 第2種中高層住専
 - 第1種住居地域
 - 第2種住居地域
 - 準住居地域
 - 商業系用途地域**
 - 近隣商業地域
 - 商業地域
 - 工業系用途地域**
 - 工業専用地域
 - 工業地域
 - 準工業地域



都市機能誘導区域の設定図(新所原駅)



凡例

- | | |
|------------|-------------|
| 都市機能誘導区域 | 津波浸水想定区域 |
| ①公共交通 | 0.3m未満 |
| 鉄道駅 | 0.3m~1.0m |
| 鉄道路線 | 1.0m~2.0m |
| ②既存都市機能 | 2.0m~3.0m |
| 病院 | 3.0m~5.0m |
| 診療所 | 5.0m~10.0m |
| 高齢者福祉施設 | 10.0m~20.0m |
| 子育て支援施設 | ④用途地域 |
| 学校 | 住居系 用途地域 |
| 商業施設・銀行等 | 第1種低層住専 |
| 文化施設 | 第2種低層住専 |
| スポーツ施設 | 第1種中高層住専 |
| 集会施設 | 第2種中高層住専 |
| 市役所 | 第1種住居地域 |
| 警察・消防 | 第2種住居地域 |
| ③災害危険区域 | 準住居地域 |
| 土砂災害特別警戒区域 | 商業系 用途地域 |
| 土砂災害警戒区域 | 近隣商業地域 |
| | 商業地域 |
| | 工業系 用途地域 |
| | 工業専用地域 |
| | 工業地域 |
| | 準工業地域 |

