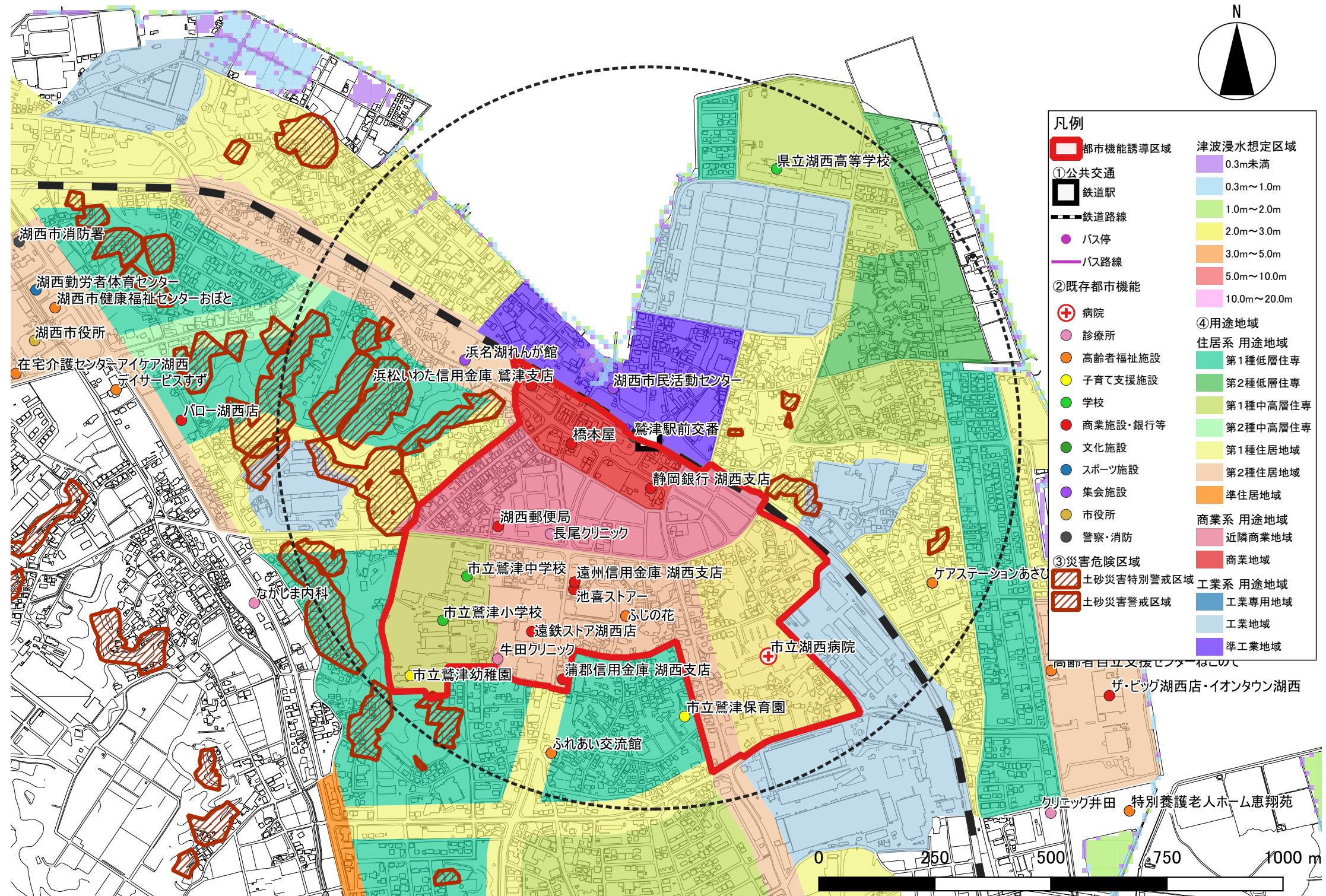
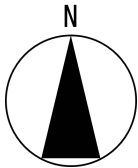


- 凡例**
- | | |
|------------|--------------------|
| 都市機能誘導区域 | 津波浸水想定区域
0.3m未満 |
| ①公共交通 | 0.3m~1.0m |
| 鉄道駅 | 1.0m~2.0m |
| 鉄道路線 | 2.0m~3.0m |
| バス停 | 3.0m~5.0m |
| バス路線 | 5.0m~10.0m |
| ②既存都市機能 | 10.0m~20.0m |
| 病院 | ④用途地域 |
| 診療所 | 住居系 用途地域 |
| 高齢者福祉施設 | 第1種低層住専 |
| 子育て支援施設 | 第2種低層住専 |
| 学校 | 第1種中高層住専 |
| 商業施設・銀行等 | 第2種中高層住専 |
| 文化施設 | 第1種住居地域 |
| スポーツ施設 | 第2種住居地域 |
| 集会施設 | 準住居地域 |
| 市役所 | 商業系 用途地域 |
| 警察・消防 | 近隣商業地域 |
| ③災害危険区域 | 商業地域 |
| 土砂災害特別警戒区域 | 工業系 用途地域 |
| 土砂災害警戒区域 | 工業専用地域 |
| | 工業地域 |
| | 準工業地域 |





凡例

- 都市機能誘導区域
- ①公共交通
 - 鉄道駅
 - 鉄道路線
 - バス停
 - バス路線
- ②既存都市機能
 - 病院
 - 診療所
 - 高齢者福祉施設
 - 子育て支援施設
 - 学校
 - 商業施設・銀行等
 - 文化施設
 - スポーツ施設
 - 集会施設
 - 市役所
 - 警察・消防
- ③災害危険区域
 - 土砂災害特別警戒区域
 - 土砂災害警戒区域
- 津波浸水想定区域
 - 0.3m未満
 - 0.3m~1.0m
 - 1.0m~2.0m
 - 2.0m~3.0m
 - 3.0m~5.0m
 - 5.0m~10.0m
 - 10.0m~20.0m
- ④用途地域
 - 住居系用途地域
 - 第1種低層住専
 - 第2種低層住専
 - 第1種中高層住専
 - 第2種中高層住専
 - 第1種住居地域
 - 第2種住居地域
 - 準住居地域
 - 商業系用途地域
 - 近隣商業地域
 - 商業地域
 - 工業系用途地域
 - 工業専用地域
 - 工業地域
 - 準工業地域



浜名デイサービスセンターなでしこ

新所原医院

新所原駅前交番

新所原郵便局

豊橋信用金庫 新所原支店

湖西市西部地域センター

浜松いわた信用金庫 新所原支店

後藤内科医院

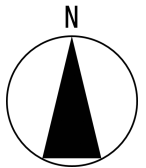
パレマルシェ新所原店

なかむらクリニック

南部ショッピングセンタ

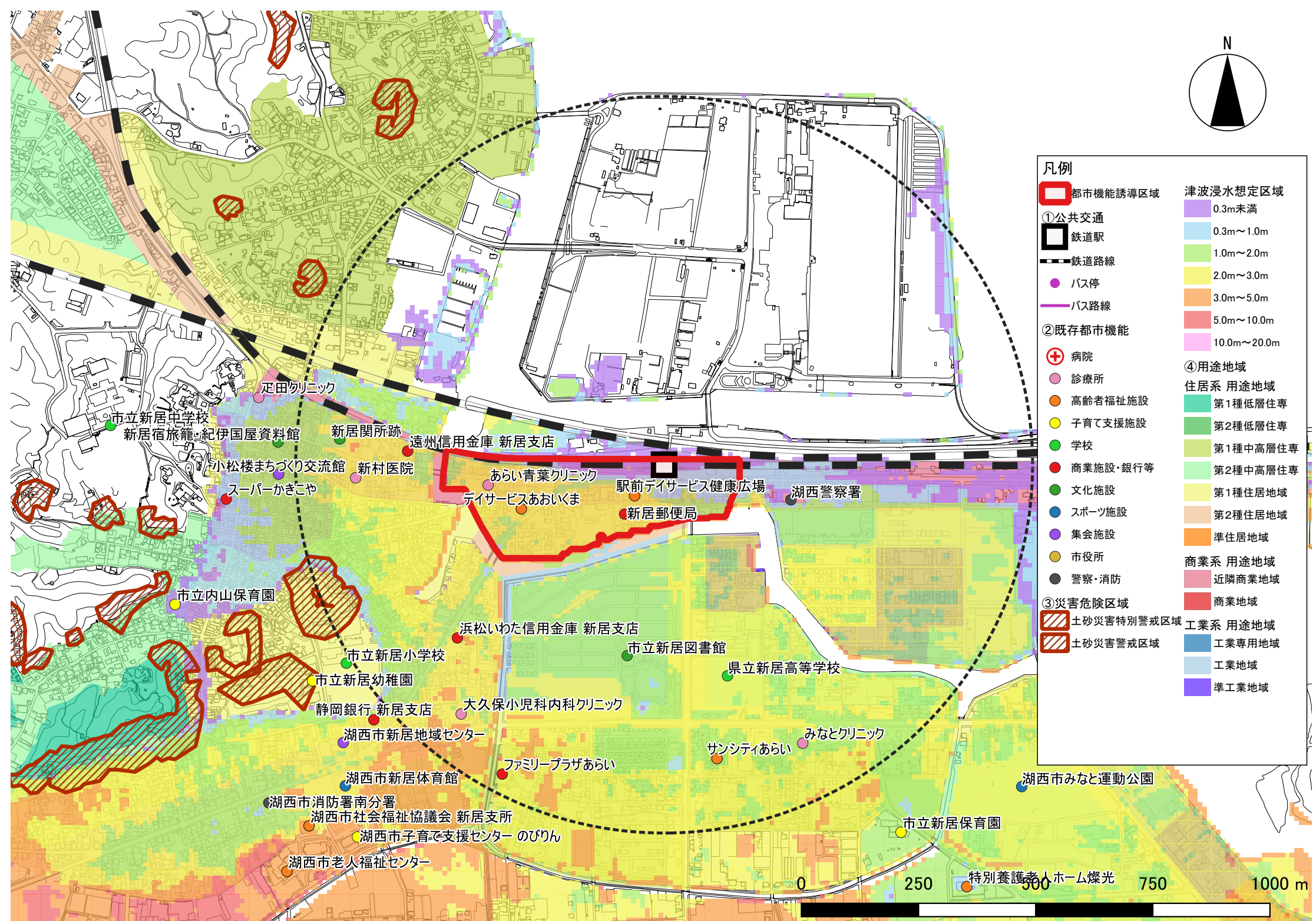
浜名病院

湖西市消防署西分署



凡例

都市機能誘導区域	津波浸水想定区域 0.3m未満
①公共交通	0.3m~1.0m
鉄道駅	1.0m~2.0m
鉄道路線	2.0m~3.0m
バス停	3.0m~5.0m
バス路線	5.0m~10.0m
②既存都市機能	10.0m~20.0m
病院	④用途地域
診療所	住居系 用途地域
高齢者福祉施設	第1種低層住専
子育て支援施設	第2種低層住専
学校	第1種中高層住専
商業施設・銀行等	第2種中高層住専
文化施設	第1種住居地域
スポーツ施設	第2種住居地域
集会施設	準住居地域
市役所	商業系 用途地域
警察・消防	近隣商業地域
③災害危険区域	商業地域
土砂災害特別警戒区域	工業系 用途地域
土砂災害警戒区域	工業専用地域
	工業地域
	準工業地域



足田クリニック

市立新居中学校
新居宿旅館・紀伊国屋資料館

新居関所跡

遠州信用金庫 新居支店

小松楼まちづくり交流館

新村医院

スーパーかきこや

あらい青葉クリニック

駅前デイサービス健康広場

湖西警察署

デイサービスあおいくま

新居郵便局

市立内山保育園

浜松いわた信用金庫 新居支店

市立新居小学校

市立新居図書館

市立新居幼稚園

県立新居高等学校

静岡銀行 新居支店

大久保小児科内科クリニック

湖西市新居地域センター

ファミリープラザあらい

サンシティあらい

みなとクリニック

湖西市消防署南分署

湖西市社会福祉協議会 新居支所

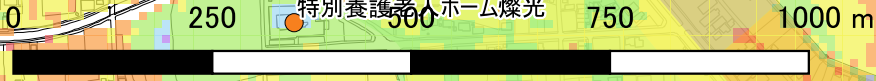
湖西市子育て支援センター のびりん

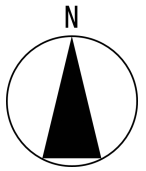
湖西市老人福祉センター

湖西市みなと運動公園

市立新居保育園

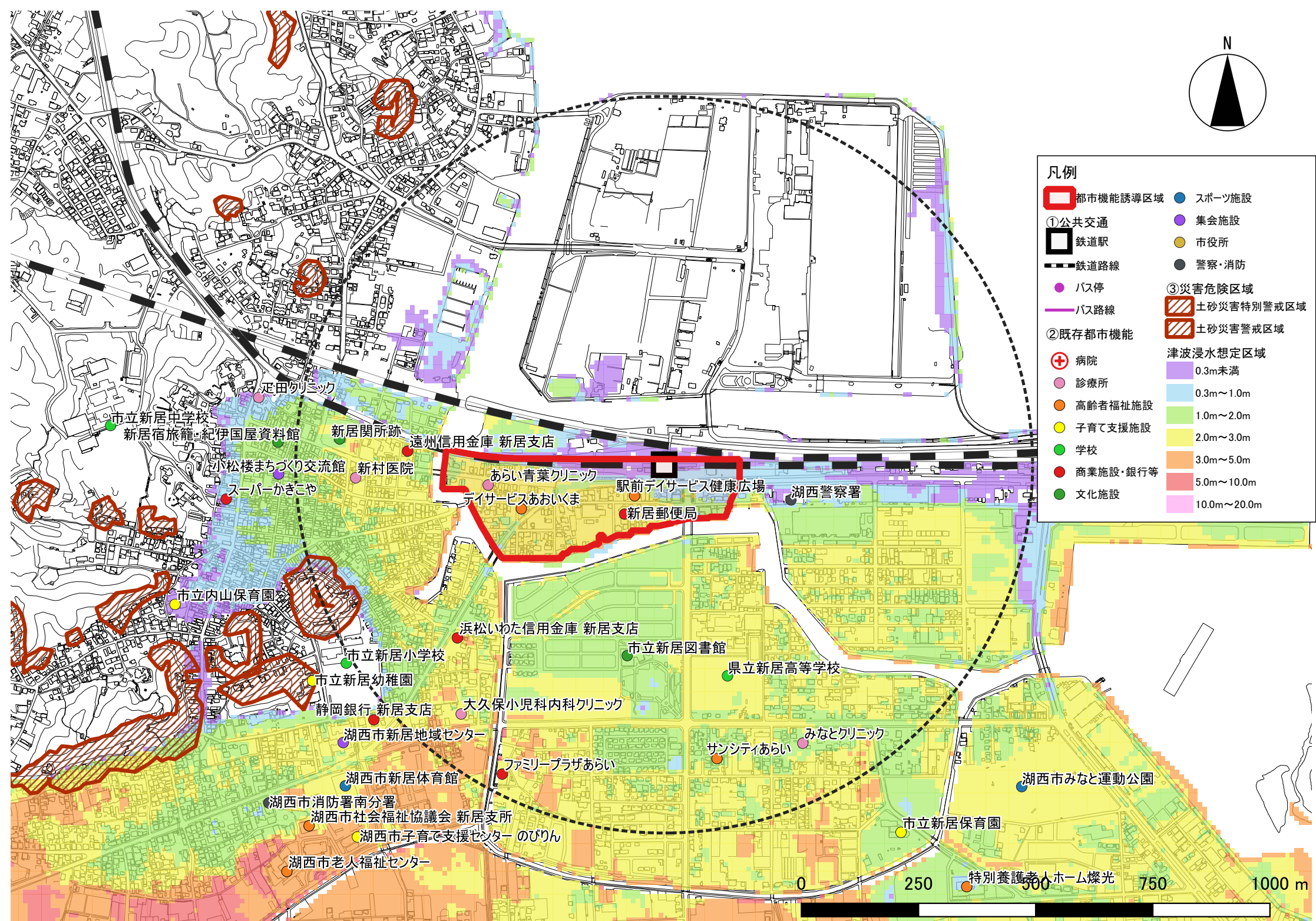
特別養護老人ホーム燦光

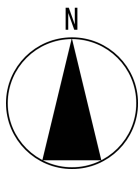




凡例

都市機能誘導区域	スポーツ施設
①公共交通	集会施設
鉄道駅	市役所
鉄道路線	警察・消防
バス停	③災害危険区域
バス路線	土砂災害特別警戒区域
②既存都市機能	土砂災害警戒区域
病院	津波浸水想定区域
診療所	0.3m未満
高齢者福祉施設	0.3m~1.0m
子育て支援施設	1.0m~2.0m
学校	2.0m~3.0m
商業施設・銀行等	3.0m~5.0m
文化施設	5.0m~10.0m
	10.0m~20.0m





凡例

都市機能誘導区域	④用途地域
①公共交通	住居系用途地域
鉄道駅	第1種低層住専
鉄道路線	第2種低層住専
バス停	第1種中高層住専
バス路線	第2種中高層住専
②既存都市機能	第1種住居地域
病院	第2種住居地域
診療所	準住居地域
高齢者福祉施設	商業系用途地域
子育て支援施設	近隣商業地域
学校	商業地域
商業施設・銀行等	工業系用途地域
文化施設	工業専用地域
スポーツ施設	工業地域
集会施設	準工業地域
市役所	土砂災害特別警戒区域
警察・消防	土砂災害警戒区域

