

令和 4 年度
湖西市都市計画マスタープラン改定に向けた
まちづくりに関するアンケート

中間報告書

令和 4 年 12 月

湖 西 市

目 次

1. 調査の概要	1
1-1. 調査の目的	1
1-2. 調査の方法	1
(1) 調査方法	1
(2) 配付回収期間	1
1-3. 調査の対象	1
(1) 調査対象層	1
(2) 抽出方法	1
(3) 回収数	1
1-4. 集計方針	2
(1) 集計の基本的な考え方	2
(2) 集計単位	2
(3) 集計上の処理	2
2. 調査結果	3
2-1. 回答者の属性	
(1) 性別（設問1）	4
(2) 年齢（設問2）	6
(3) 居住地区（設問3）	8
(4) 職業（設問4）	10
(5) 家族構成（設問5）	12
(6) 住宅の種類（設問6）	14
(7) 居住年数（設問7）	16
(8) 最寄りの鉄道駅までの距離（設問8）	18
(9) 最寄りのバス停までの距離（設問9）	19
2-2. 行動別の行き先・交通手段	
(1) 通勤先（設問10）	20
(2) 日用品・食料品等の買い物先（設問11）	24
(3) かかりつけ医の場所（設問12）	30
(4) 休日の遊びや外出の行き先（設問13）	35
2-3. ネットショッピングの状況	
(1) 食料品（設問14）	37
(2) 衣類等（設問15）	39
(3) 家電・家具等（設問16）	41
2-4. 湖西市の現状認識	
(1) 湖西市の抱える課題の重要度（設問17）	43
2-5. 都市政策に対する現状の評価と今後の期待	
(1) 項目毎の満足度（設問18①）	46

(2)項目毎の重要度（設問18②）	49
(3)工業振興に向けた取り組み（設問19）	52
(4)災害に強いまちづくりに向けて備えるべき災害（設問20）	53
(5)災害に強いまちづくりに向けた取り組み（設問21）	54
(6)観光資源を活用した魅力的なまちづくりに向けた取り組み（設問22）	56
(7)まちづくりと農業の関わりに向けた取り組み（設問23）	57
(8)空き家・空き地対策の取り組み（設問24）	58
2-6. 住まいの選定条件	
(1)住まいを選ぶときの重視する項目（設問26-1）	59
(2)住宅の購入・建築する場合、重視する項目（設問26-2）	60
(3)住宅を賃貸する場合、重視する項目（設問26-3）	61
2-7. 将来のまちのイメージ	
(1)希望する湖西市の将来イメージ（設問27）	62

資料編

資料1. 調査票	66
----------	----

1. 調査の概要

1-1. 調査の目的

本調査は、都市計画マスタープランの改定にあたり、“まちづくり”に関する市民のニーズや意向を把握し、都市計画上の課題を明らかにするとともに、都市計画マスタープランに市民意向を反映するための基礎資料として活用することを目的とする。

1-2. 調査の方法

(1) 調査方法

調査方法は、郵送調査方式（調査対象者に調査票と返信用封筒を郵送し、回答後、一定期日までに調査票を郵送して返信してもらう方式）を基本とする。また、WEBによる回答も受け付ける。

(2) 配付回収期間

発 送 日：令和4年9月14日（水）

回収〆切：令和4年10月11日（火） ※郵送の場合は消印分まで

（なお、郵便の後納の有効期間である令和4年10月31日（月）まで回収対象とした）

1-3. 調査の対象

(1) 調査対象層

調査対象は、令和4年7月1日時点で住民登録1年以上の満16歳以上の3,000人とする。

(2) 抽出方法

抽出方法は、原則として無作為抽出とする。ただし、過去3年間に総合計画に関する市民アンケート調査の対象となった方を除く。

抽出単位は、世帯単位でなく個人単位とする。このため、1世帯で複数の人が抽出されることもある。

(3) 回収数

中間報告における集計対象とする有効回収票は、〆切日までの回収分とする。回収数は、郵送（市役所へ直接持参含む）が1,308票、WEBが172票、合わせて1,480票である。

なお、郵便の後納の有効期間である令和4年10月31日（月）までの総回収数は、郵送（市役所へ直接持参含む）が1,349票、WEBが176票、合わせて1,525票、回収率は50.8%である。

表 1- 1 回収数、回収率

	調査方法	回収数（回収率）		備考
有効回収	郵送	1,308 票	計 1,480 票（49.3%）	中間報告の集計対象
	WEB	172 票		
総回収	郵送	1,349 票	計 1,525 票（50.8%）	
	WEB	176 票		

1－4．集計方針

（１）集計の基本的な考え方

集計の基本的な考え方は、全て無回答（白紙）でない回収票を有効票として集計する。

設問の指示に反する（複数回答を求める設問で指定数を超えて回答したなど）回収票は、その設問のみを無効とし、「無回答」として集計する。

（２）集計単位

集計は、市全体としての市民意向を数量的に把握するため、全設問項目について単純集計を行う。次に、平成 21 年の総合計画のアンケート調査からの変化をみるため、比較可能な設問については新旧比較を行う。

また、特徴的な設問については、「居住地区」などをもとに地区別集計を行う。

（３）集計上の処理

次ページ以降に示される文中、グラフ中の割合及びパーセントの数字は、回答者総数に占める各回答者数の割合または百分率である。百分率は小数点以下第 2 位を四捨五入して算出しており、百分率の合計が 100%を超える場合や 100%に満たない場合がある。

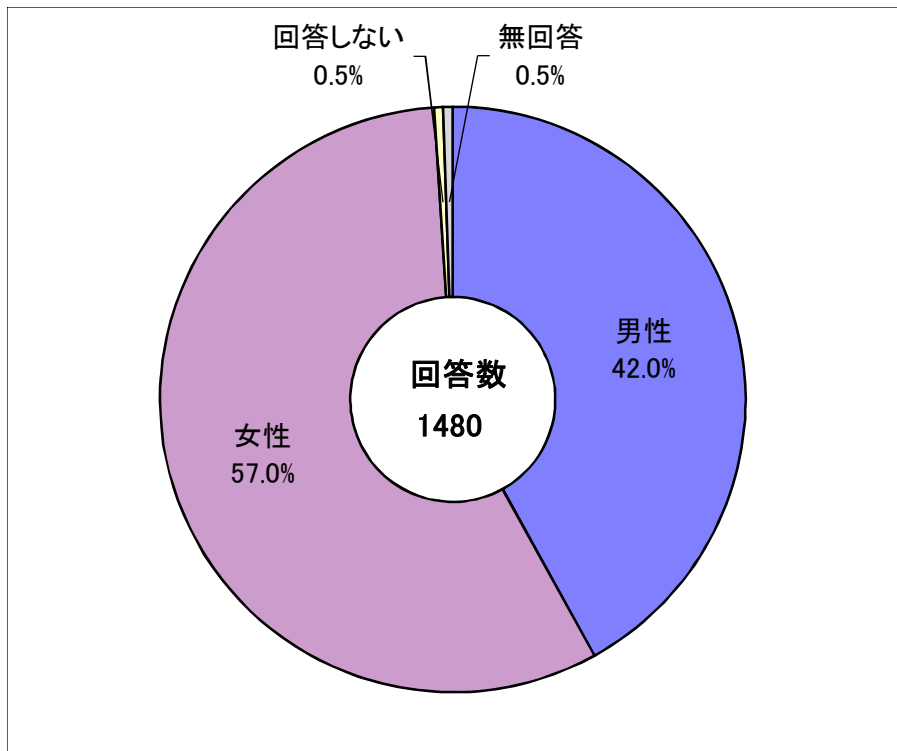
なお、小数点以下を表示しないものについては、小数点以下を四捨五入した数字を表示する。

2. 調査結果

調査結果を次頁以降に示す。

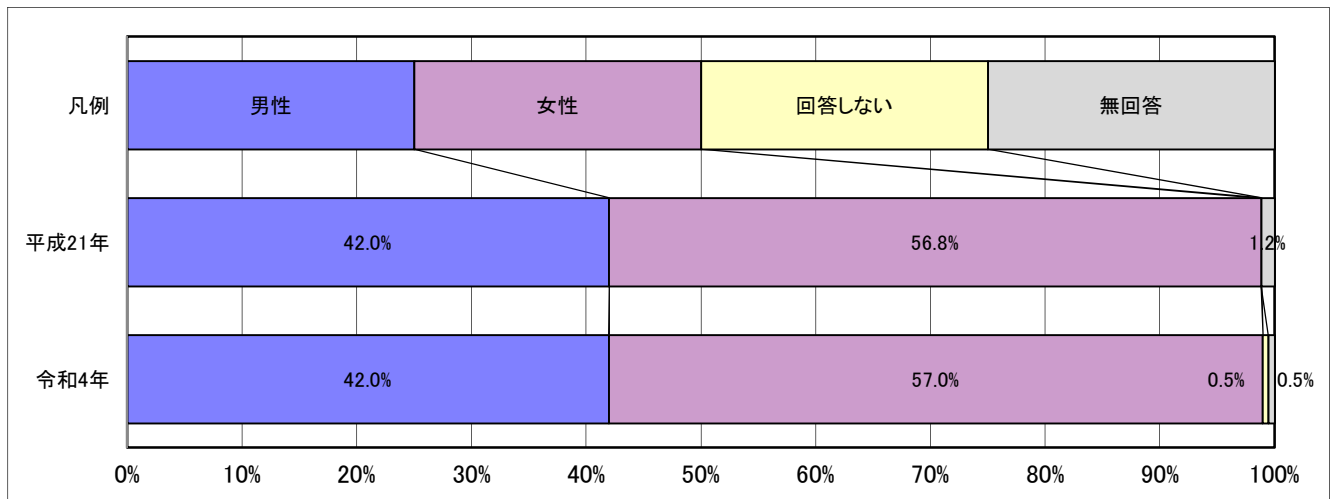
設問1. あなたの性別は？

回答番号	回答内容	回答数	構成比
1	男性	621	42.0%
2	女性	844	57.0%
3	回答しない	7	0.5%
—	無回答	8	0.5%
	合計	1480	100.0%



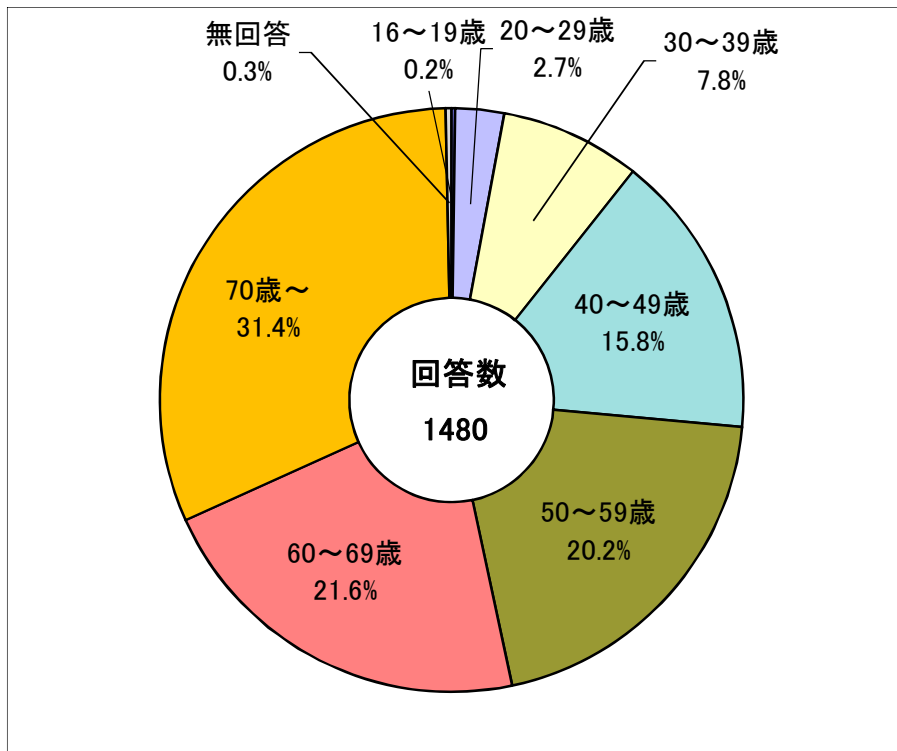
設問1. あなたの性別は？

回答番号	回答内容	令和4年		平成21年	
		回答数	構成比	回答数	構成比
1	男性	621	42.0%	977	42.0%
2	女性	844	57.0%	1322	56.8%
3	回答しない	7	0.5%	0	0.0%
—	無回答	8	0.5%	27	1.2%
	合計	1480	100.0%	2326	100.0%



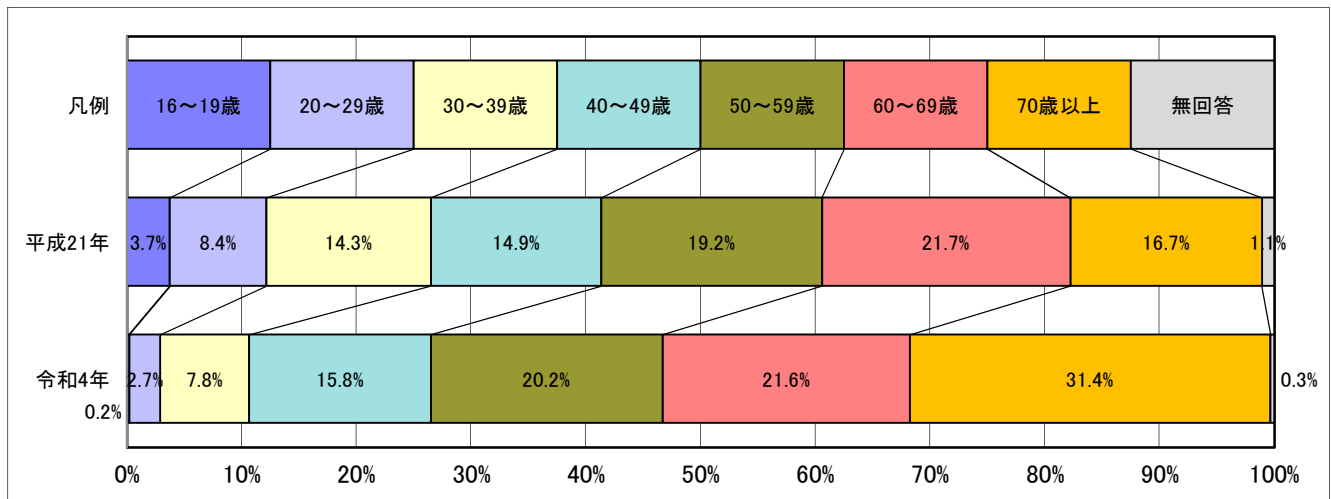
設問2. あなたの年齢は？

回答番号	回答内容	回答数	構成比
1	16～19歳	3	0.2%
2	20～29歳	40	2.7%
3	30～39歳	115	7.8%
4	40～49歳	234	15.8%
5	50～59歳	299	20.2%
6	60～69歳	319	21.6%
7	70歳～	465	31.4%
—	無回答	5	0.3%
	合計	1480	100.0%



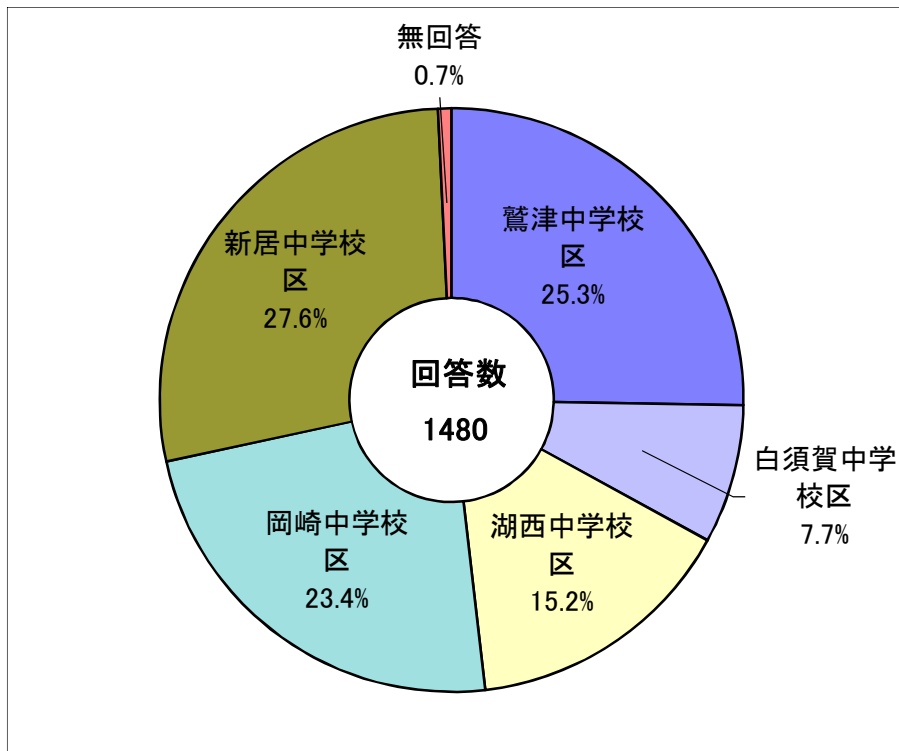
設問2. あなたの年齢は？

回答番号	回答内容	令和4年		平成21年	
		回答数	構成比	回答数	構成比
1	16～19歳	3	0.2%	87	3.7%
2	20～29歳	40	2.7%	196	8.4%
3	30～39歳	115	7.8%	333	14.3%
4	40～49歳	234	15.8%	346	14.9%
5	50～59歳	299	20.2%	447	19.2%
6	60～69歳	319	21.6%	504	21.7%
7	70歳～	465	31.4%	388	16.7%
—	無回答	5	0.3%	25	1.1%
	合計	1480	100.0%	2326	100.0%



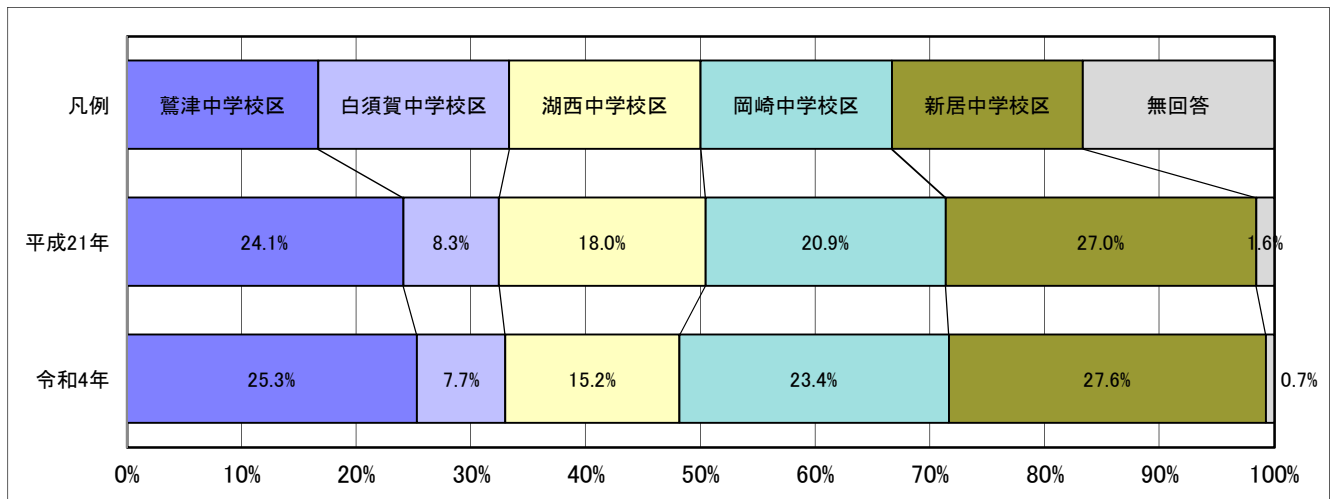
設問3. あなたのお住まいの地区をお答えください。

回答番号	回答内容	回答数	構成比
1	鷺津中学校区	374	25.3%
2	白須賀中学校区	114	7.7%
3	湖西中学校区	225	15.2%
4	岡崎中学校区	347	23.4%
5	新居中学校区	409	27.6%
—	無回答	11	0.7%
	合計	1480	100.0%



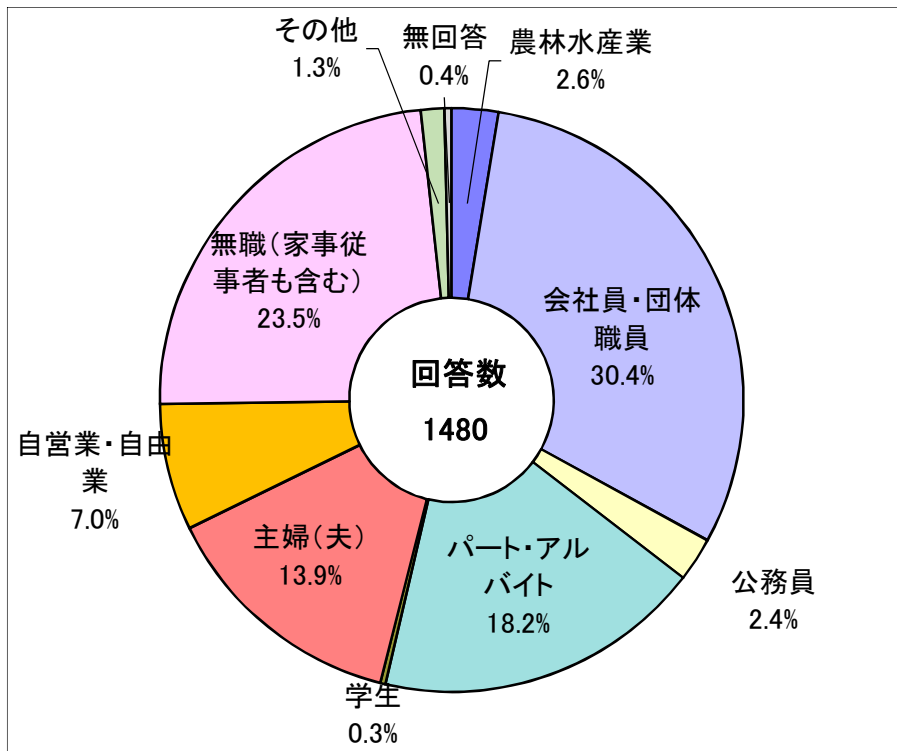
設問3. あなたのお住まいの地区をお答えください。

回答番号	回答内容	令和4年		平成21年	
		回答数	構成比	回答数	構成比
1	鷺津中学校区	374	25.3%	560	24.1%
2	白須賀中学校区	114	7.7%	194	8.3%
3	湖西中学校区	225	15.2%	419	18.0%
4	岡崎中学校区	347	23.4%	487	20.9%
5	新居中学校区	409	27.6%	629	27.0%
—	無回答	11	0.7%	37	1.6%
	合計	1480	100.0%	2326	100.0%



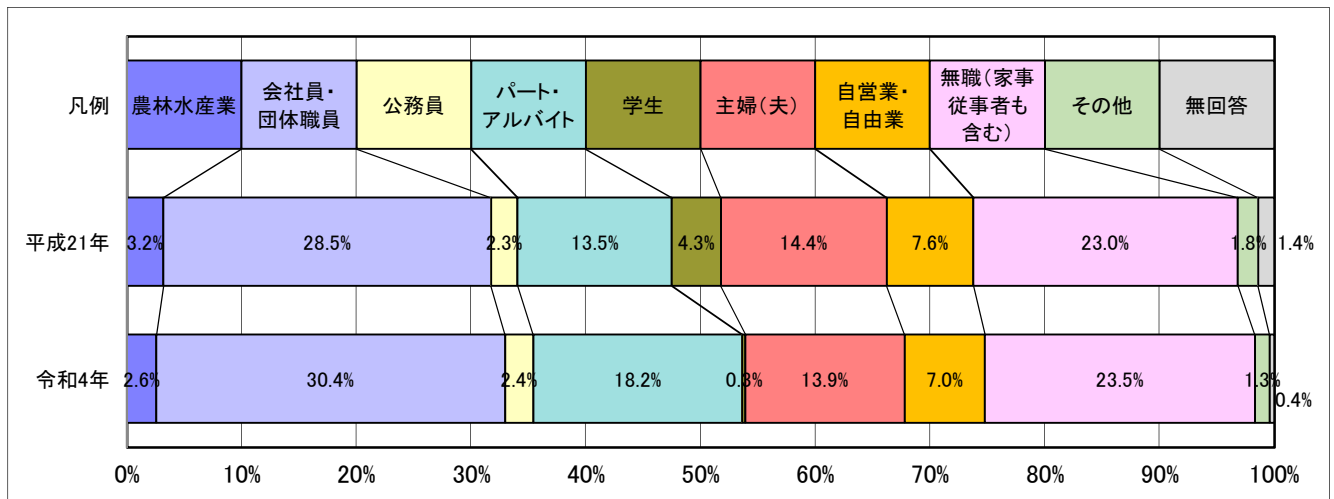
設問4. あなたの職業は？

回答番号	回答内容	回答数	構成比
1	農林水産業	38	2.6%
2	会社員・団体職員	450	30.4%
3	公務員	36	2.4%
4	パート・アルバイト	270	18.2%
5	学生	4	0.3%
6	主婦(夫)	205	13.9%
7	自営業・自由業	104	7.0%
8	無職(家事従事者も含む)	348	23.5%
9	その他	19	1.3%
—	無回答	6	0.4%
	合計	1480	100.0%



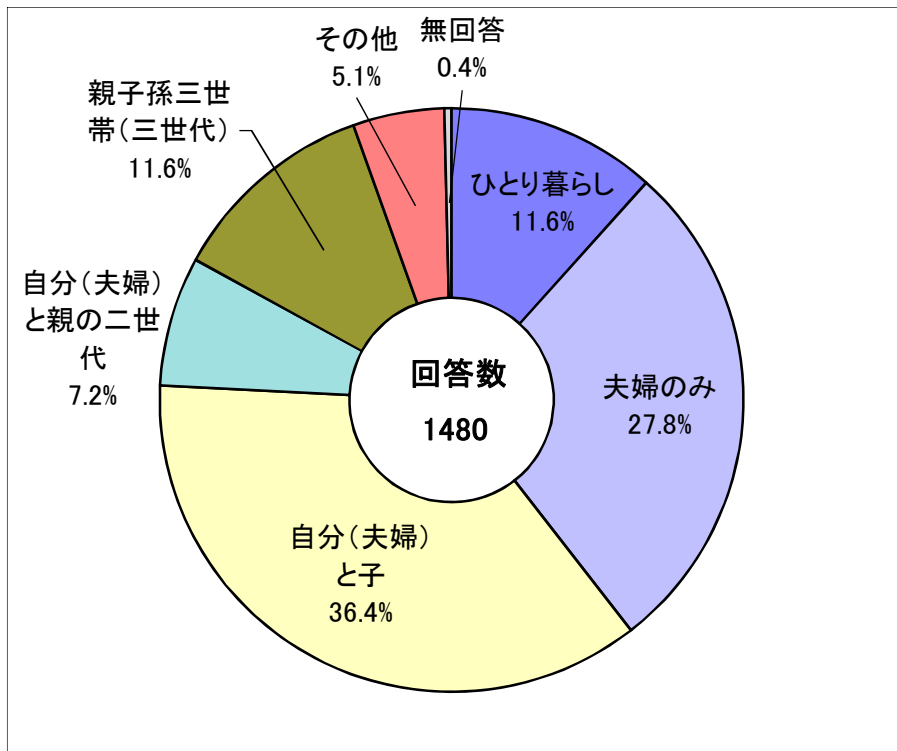
設問4. あなたの職業は？

回答番号	回答内容	令和4年		平成21年	
		回答数	構成比	回答数	構成比
1	農林水産業	38	2.6%	74	3.2%
2	会社員・団体職員	450	30.4%	664	28.5%
3	公務員	36	2.4%	54	2.3%
4	パート・アルバイト	270	18.2%	313	13.5%
5	学生	4	0.3%	99	4.3%
6	主婦(夫)	205	13.9%	336	14.4%
7	自営業・自由業	104	7.0%	176	7.6%
8	無職(家事従事者も含む)	348	23.5%	536	23.0%
9	その他	19	1.3%	41	1.8%
—	無回答	6	0.4%	33	1.4%
	合計	1480	100.0%	2326	100.0%



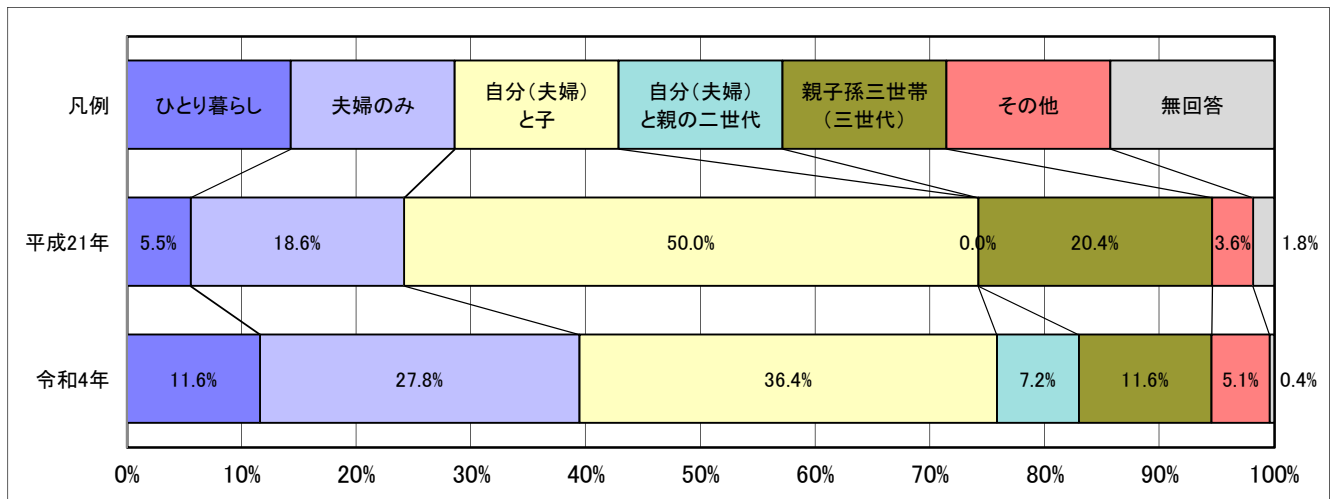
設問5. ご家族の構成は次のどれにあたりますか？

回答番号	回答内容	回答数	構成比
1	ひとり暮らし	172	11.6%
2	夫婦のみ	412	27.8%
3	自分(夫婦)と子	538	36.4%
4	自分(夫婦)と親の二世帯	106	7.2%
5	親子孫三世帯(三世帯)	171	11.6%
6	その他	75	5.1%
—	無回答	6	0.4%
	合計	1480	100.0%



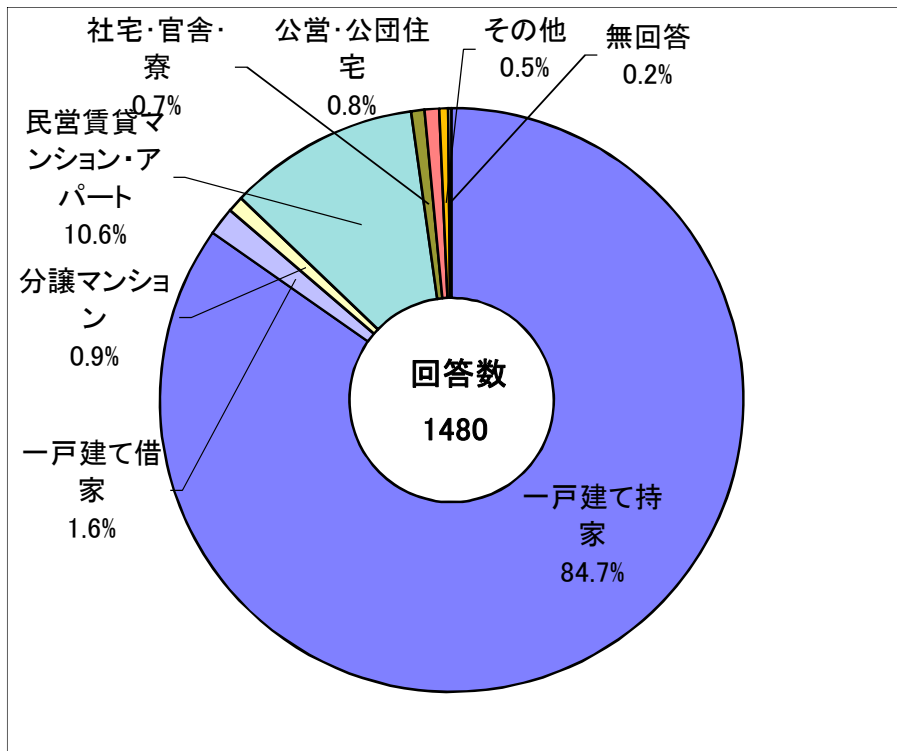
設問5. ご家族の構成は次のどれにあたりますか？

回答番号	回答内容	令和4年		平成21年	
		回答数	構成比	回答数	構成比
1	ひとり暮らし	172	11.6%	129	5.5%
2	夫婦のみ	412	27.8%	433	18.6%
3	自分(夫婦)と子	538	36.4%	1164	50.0%
4	自分(夫婦)と親の二世帯	106	7.2%	0	0.0%
5	親子孫三世帯(三世代)	171	11.6%	474	20.4%
6	その他	75	5.1%	83	3.6%
—	無回答	6	0.4%	43	1.8%
	合計	1480	100.0%	2326	100.0%



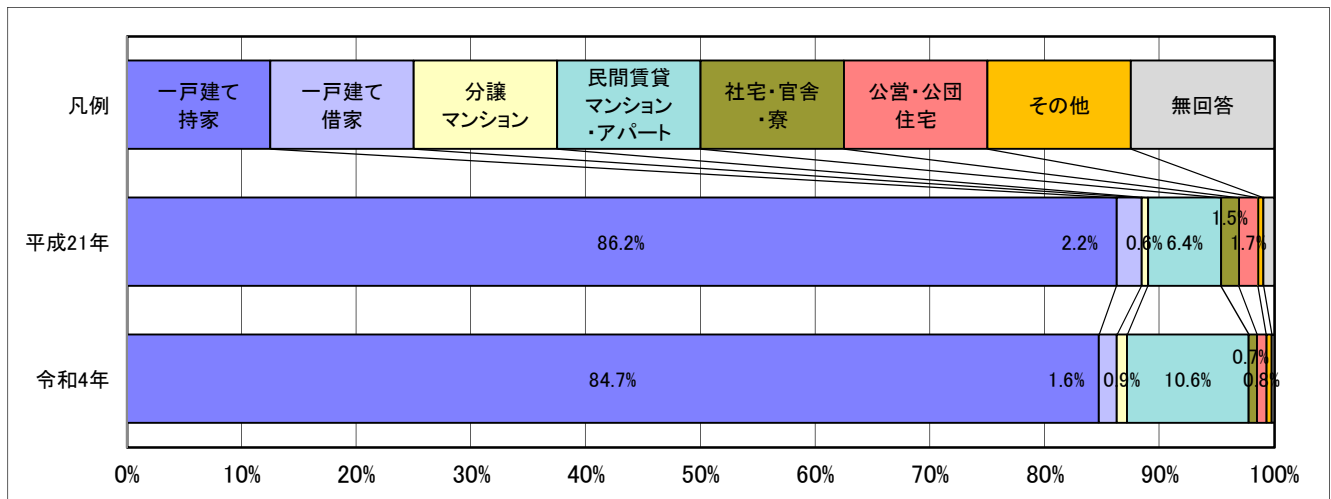
設問6. 現在、お住まいの住宅の種類は？

回答番号	回答内容	回答数	構成比
1	一戸建て持家	1254	84.7%
2	一戸建て借家	23	1.6%
3	分譲マンション	13	0.9%
4	民営賃貸マンション・アパート	157	10.6%
5	社宅・官舎・寮	11	0.7%
6	公営・公団住宅	12	0.8%
7	その他	7	0.5%
—	無回答	3	0.2%
	合計	1480	100.0%



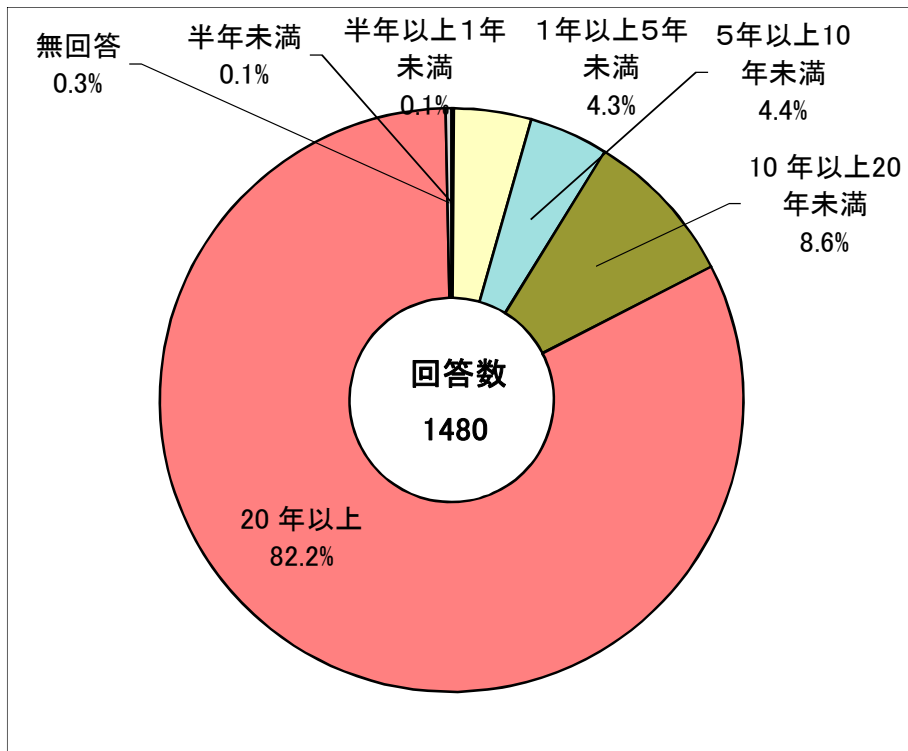
設問6. 現在、お住まいの住宅の種類は？

回答番号	回答内容	令和4年		平成21年	
		回答数	構成比	回答数	構成比
1	一戸建て持家	1254	84.7%	2006	86.2%
2	一戸建て借家	23	1.6%	51	2.2%
3	分譲マンション	13	0.9%	13	0.6%
4	民営賃貸マンション・アパート	157	10.6%	148	6.4%
5	社宅・官舎・寮	11	0.7%	36	1.5%
6	公営・公団住宅	12	0.8%	39	1.7%
7	その他	7	0.5%	11	0.5%
—	無回答	3	0.2%	22	0.9%
	合計	1480	100.0%	2326	100.0%



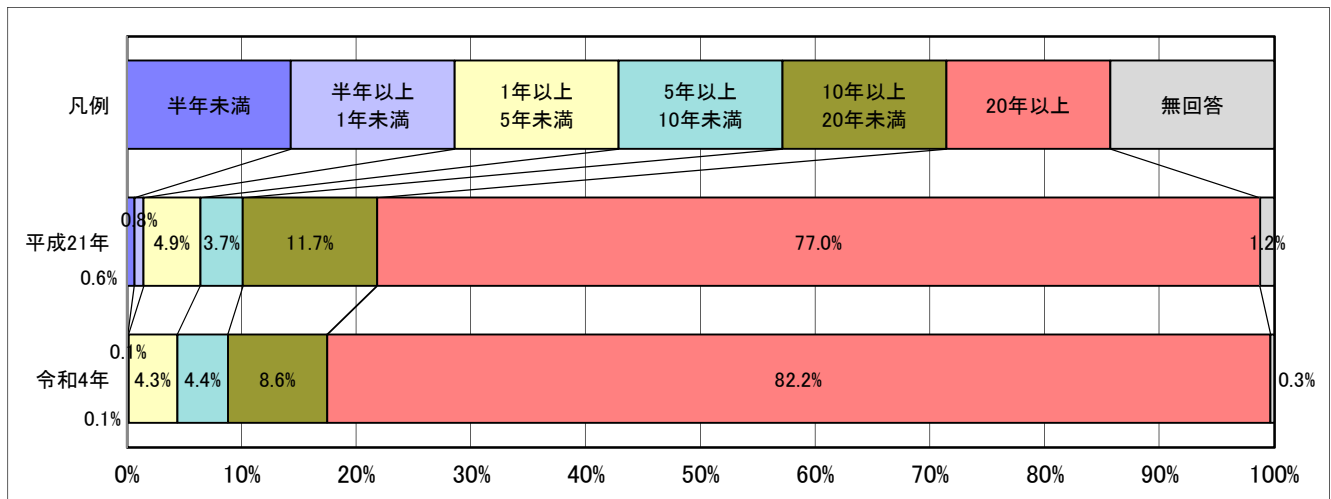
設問7. あなたは湖西市に住んで、通算何年になりますか？

回答番号	回答内容	回答数	構成比
1	半年未満	1	0.1%
2	半年以上1年未満	1	0.1%
3	1年以上5年未満	63	4.3%
4	5年以上10年未満	65	4.4%
5	10年以上20年未満	128	8.6%
6	20年以上	1217	82.2%
—	無回答	5	0.3%
	合計	1480	100.0%



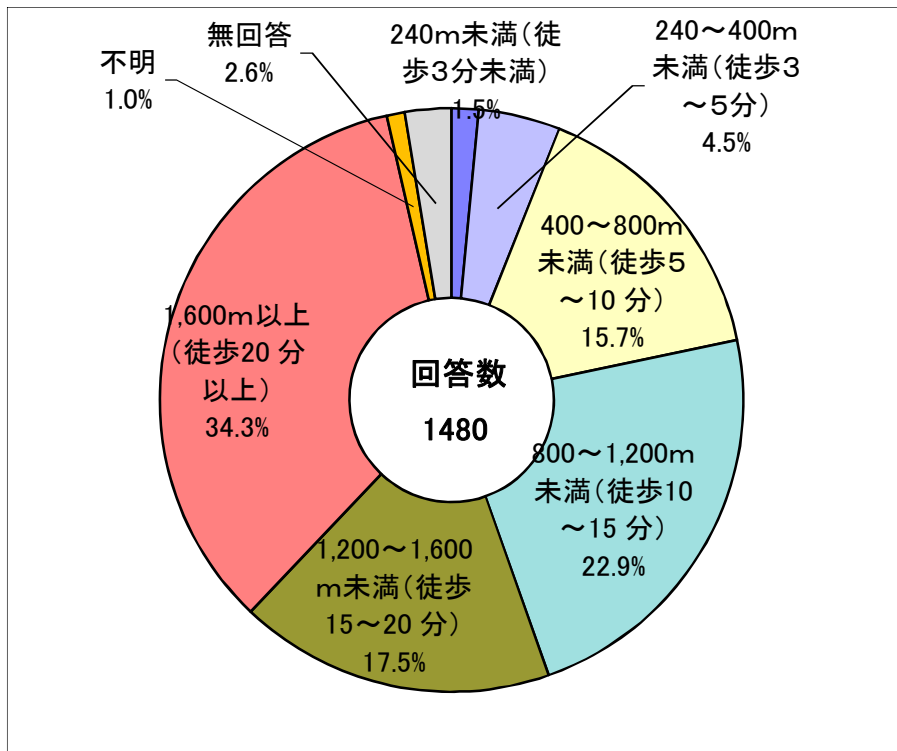
設問7. あなたは湖西市に住んで、通算何年になりますか？

回答番号	回答内容	令和4年		平成21年	
		回答数	構成比	回答数	構成比
1	半年未満	1	0.1%	15	0.6%
2	半年以上1年未満	1	0.1%	19	0.8%
3	1年以上5年未満	63	4.3%	115	4.9%
4	5年以上10 年未満	65	4.4%	86	3.7%
5	10 年以上20 年未満	128	8.6%	272	11.7%
6	20 年以上	1217	82.2%	1790	77.0%
—	無回答	5	0.3%	29	1.2%
	合計	1480	100.0%	2326	100.0%



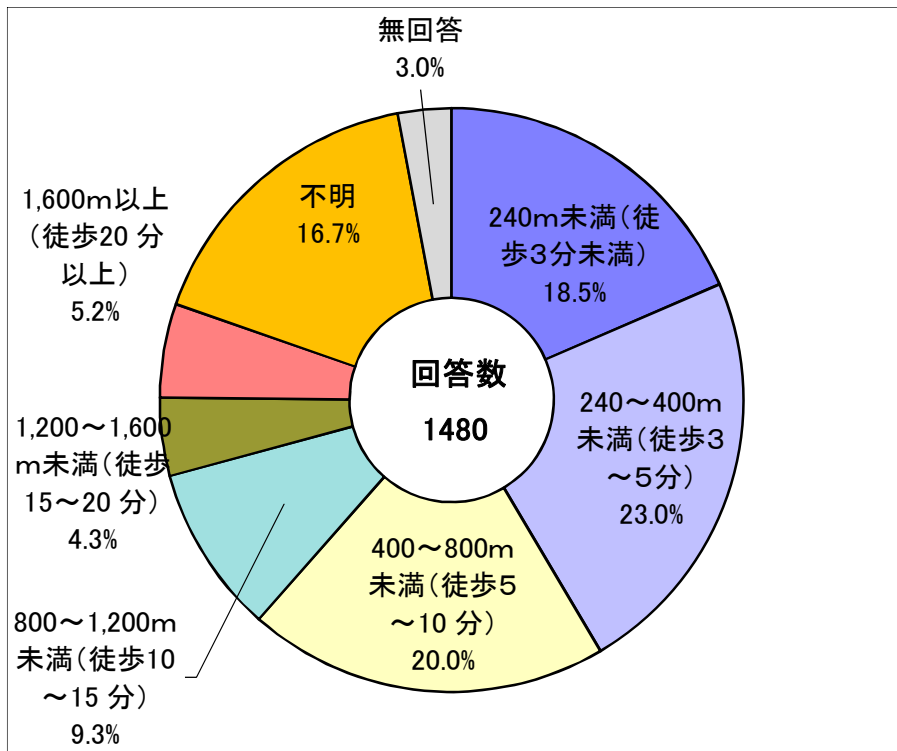
設問8. お住まいから最寄りの鉄道駅までの距離はどのくらいですか？

回答番号	回答内容	回答数	構成比
1	240m未満(徒歩3分未満)	22	1.5%
2	240～400m未満(徒歩3～5分)	67	4.5%
3	400～800m未満(徒歩5～10分)	232	15.7%
4	800～1,200m未満(徒歩10～15分)	339	22.9%
5	1,200～1,600m未満(徒歩15～20分)	259	17.5%
6	1,600m以上(徒歩20分以上)	508	34.3%
7	不明	15	1.0%
—	無回答	38	2.6%
	合計	1480	100.0%



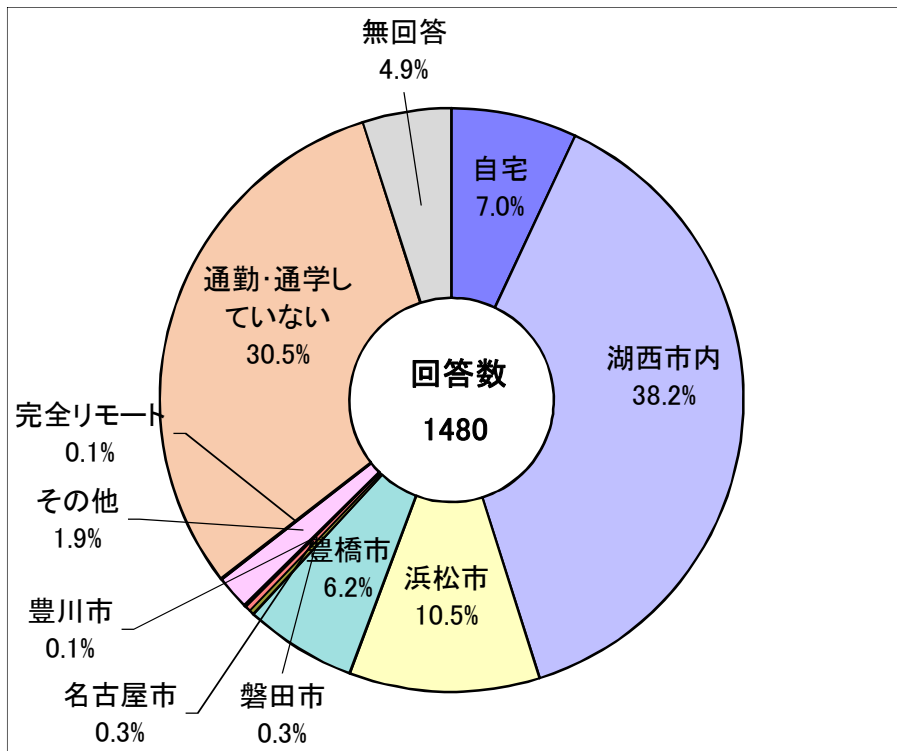
設問9. お住まいから最寄りのバス停までの距離はどのくらいですか？

回答番号	回答内容	回答数	構成比
1	240m未満(徒歩3分未満)	274	18.5%
2	240～400m未満(徒歩3～5分)	340	23.0%
3	400～800m未満(徒歩5～10分)	296	20.0%
4	800～1,200m未満(徒歩10～15分)	138	9.3%
5	1,200～1,600m未満(徒歩15～20分)	64	4.3%
6	1,600m以上(徒歩20分以上)	77	5.2%
7	不明	247	16.7%
—	無回答	44	3.0%
	合計	1480	100.0%



設問10-1. あなたの通勤・通学先はどこですか？

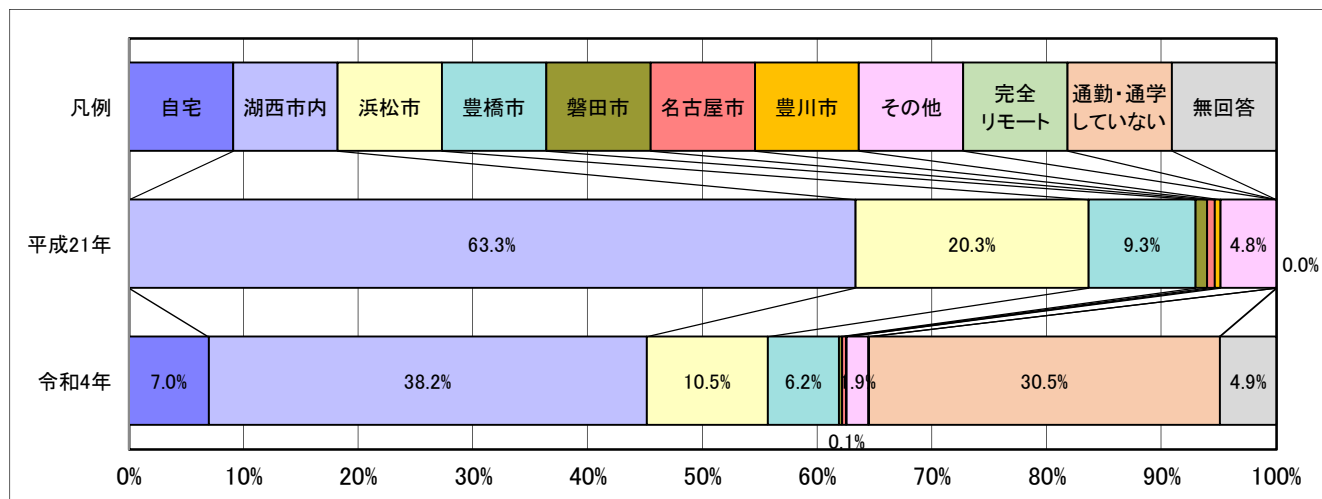
回答番号	回答内容	回答数	構成比
1	自宅	103	7.0%
2	湖西市内	565	38.2%
3	浜松市	156	10.5%
4	豊橋市	92	6.2%
5	磐田市	4	0.3%
6	名古屋市	5	0.3%
7	豊川市	1	0.1%
8	その他	28	1.9%
9	完全リモート	1	0.1%
10	通勤・通学していない	452	30.5%
—	無回答	73	4.9%
	合計	1480	100.0%



設問10-1. あなたの通勤・通学先はどこですか？

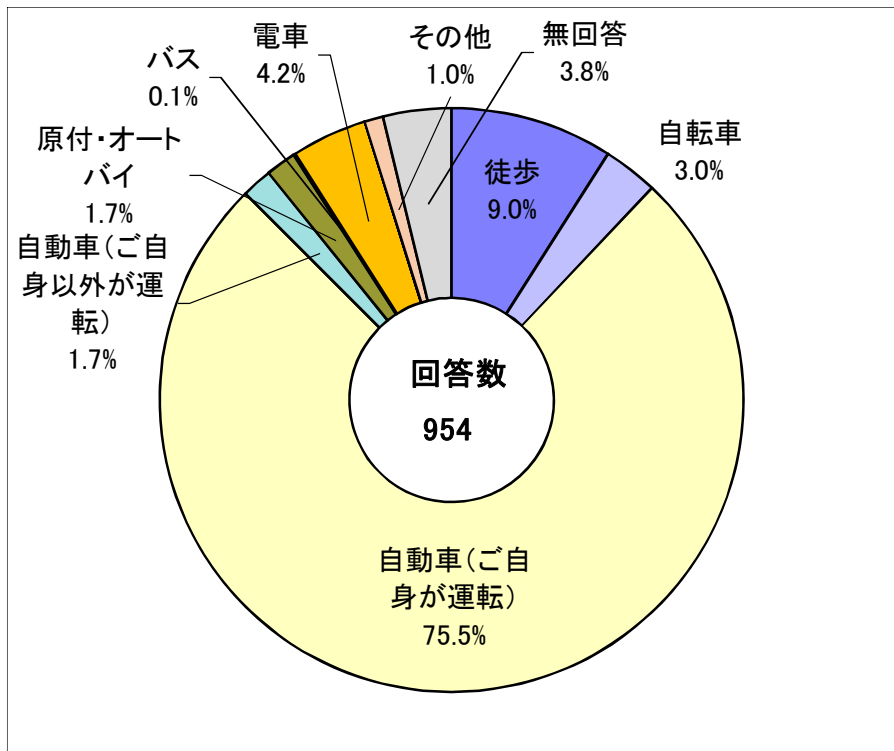
回答番号	回答内容	令和4年		平成21年	
		回答数	構成比	回答数	構成比
1	自宅	103	7.0%		
2	湖西市内	565	38.2%	837	63.3%
3	浜松市	156	10.5%	269	20.3%
4	豊橋市	92	6.2%	123	9.3%
5	磐田市	4	0.3%	13	1.0%
6	名古屋市	5	0.3%	9	0.7%
7	豊川市	1	0.1%	7	0.5%
8	その他	28	1.9%	64	4.8%
9	完全リモート	1	0.1%		
10	通勤・通学していない	452	30.5%		
—	無回答	73	4.9%	0	0.0%
	合計	1480	100.0%	1322	100.0%

注) 斜線のセルは、平成21年にはなかった選択肢



設問10-2. 通勤・通学の際の主な移動手段は何ですか？

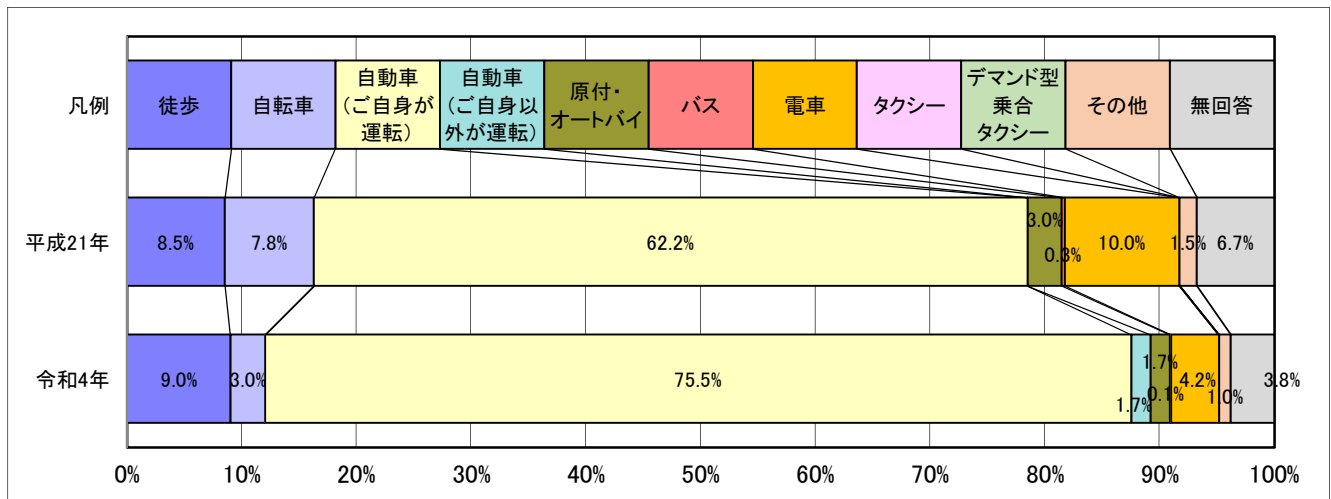
回答番号	回答内容	回答数	構成比
1	徒歩	86	9.0%
2	自転車	29	3.0%
3	自動車(ご自身が運転)	720	75.5%
4	自動車(ご自身以外が運転)	16	1.7%
5	原付・オートバイ	16	1.7%
6	バス	1	0.1%
7	電車	40	4.2%
8	タクシー	0	0.0%
9	デマンド型乗合タクシー	0	0.0%
10	その他	10	1.0%
ー	無回答	36	3.8%
	合計	954	100.0%



設問10-2. 通勤・通学の際の主な移動手段は何ですか？

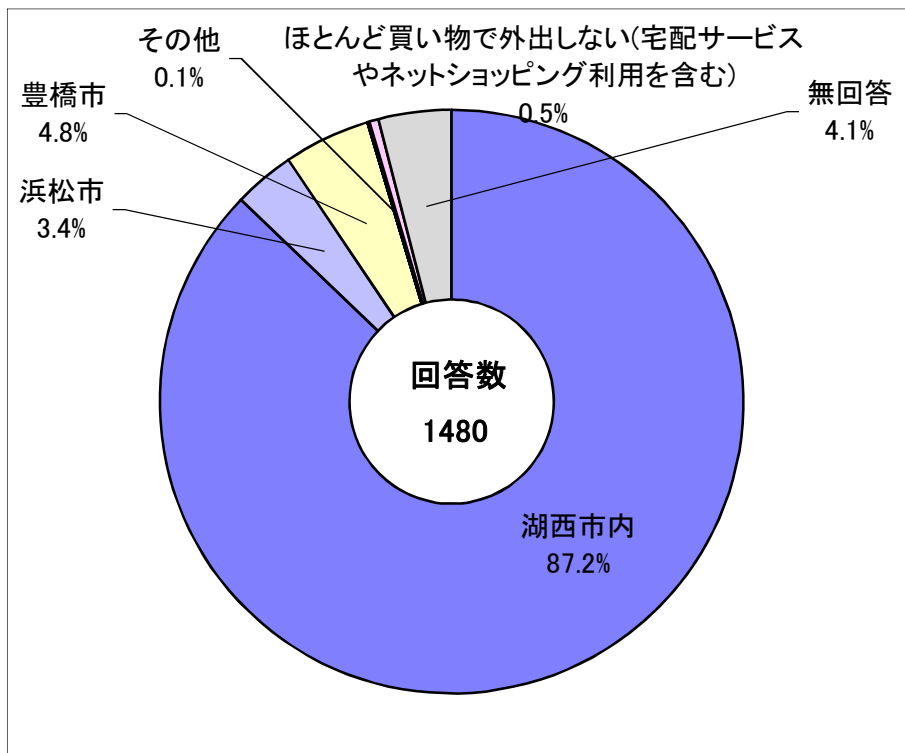
回答番号	回答内容	令和4年		平成21年	
		回答数	構成比	回答数	構成比
1	徒歩	86	9.0%	123	8.5%
2	自転車	29	3.0%	112	7.8%
3	自動車(ご自身が運転)	720	75.5%	896	62.2%
4	自動車(ご自身以外が運転)	16	1.7%		
5	原付・オートバイ	16	1.7%	43	3.0%
6	バス	1	0.1%	4	0.3%
7	電車	40	4.2%	144	10.0%
8	タクシー	0	0.0%		
9	デマンド型乗合タクシー	0	0.0%		
10	その他	10	1.0%	22	1.5%
—	無回答	36	3.8%	97	6.7%
	合計	954	100.0%	1441	100.0%

注) 斜線のセルは、平成21年にはなかった選択肢



設問11-1. 日用品・食料品等の買い物は主にどちらへ行かれますか？

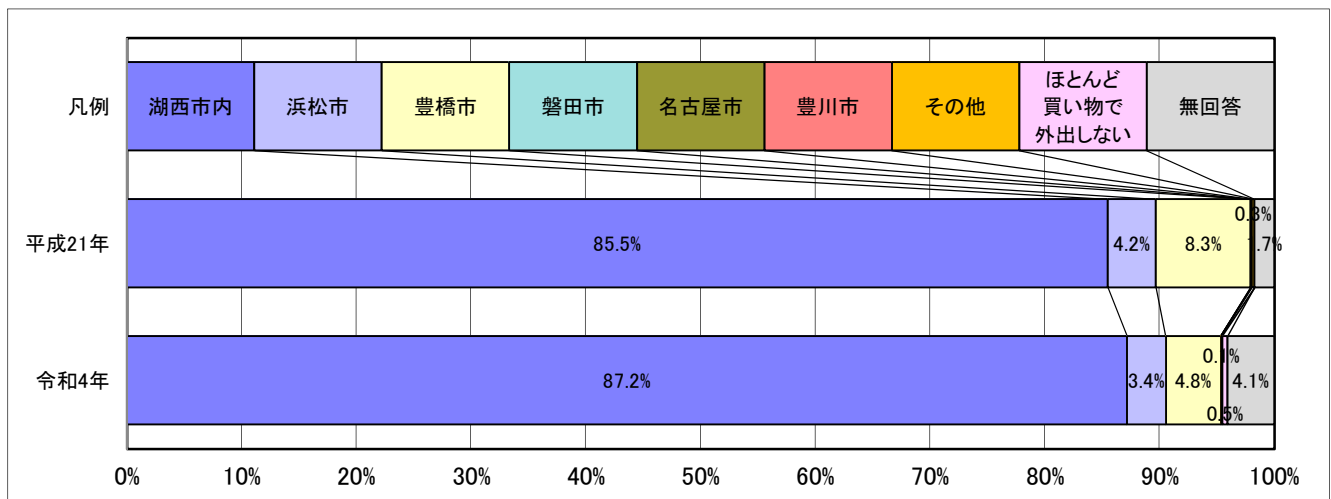
回答番号	回答内容	回答数	構成比
1	湖西市内	1290	87.2%
2	浜松市	50	3.4%
3	豊橋市	71	4.8%
4	磐田市	0	0.0%
5	名古屋市	0	0.0%
6	豊川市	0	0.0%
7	その他	2	0.1%
8	ほとんど買い物で外出しない (宅配サービスやネットショッピング利用を含む)	7	0.5%
—	無回答	60	4.1%
	合計	1480	100.0%



設問11-1. 日用品・食料品等の買い物は主にどちらへ行かれますか？

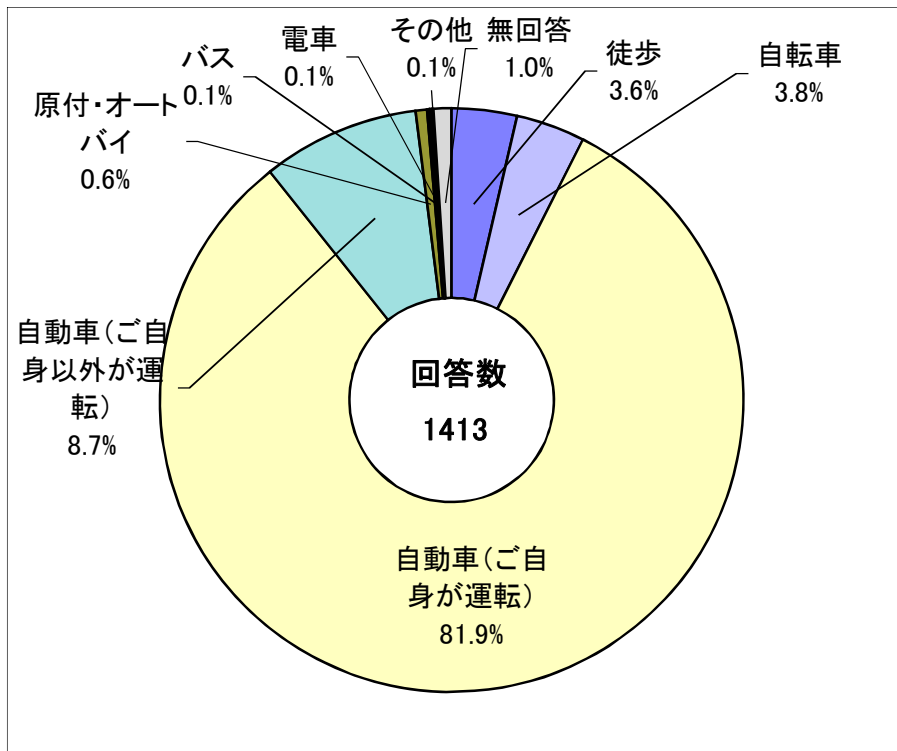
回答番号	回答内容	令和4年		平成21年	
		回答数	構成比	回答数	構成比
1	湖西市内	1290	87.2%	1989	85.5%
2	浜松市	50	3.4%	97	4.2%
3	豊橋市	71	4.8%	192	8.3%
4	磐田市	0	0.0%	1	0.0%
5	名古屋市	0	0.0%	1	0.0%
6	豊川市	0	0.0%	0	0.0%
7	その他	2	0.1%	6	0.3%
8	ほとんど買い物で外出しない (宅配サービスやネットショッピング利用を含む)	7	0.5%		
—	無回答	60	4.1%	40	1.7%
	合計	1480	100.0%	2326	100.0%

注) 斜線のセルは、平成21年にはなかった選択肢



設問11-2. 日用品・食料品等の買い物の際の主な移動手段は何ですか？

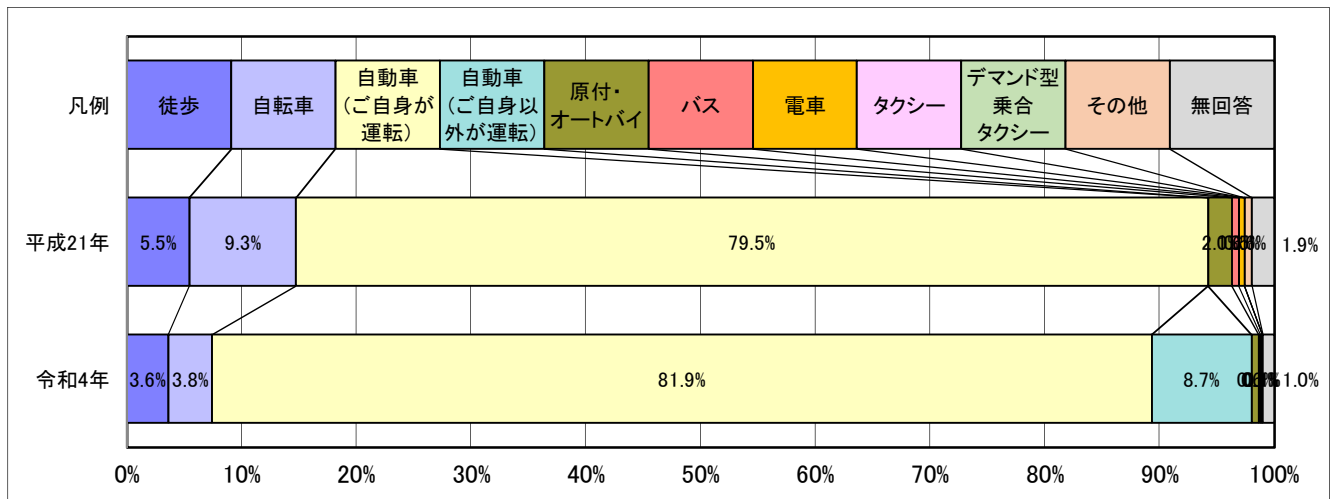
回答番号	回答内容	回答数	構成比
1	徒歩	51	3.6%
2	自転車	54	3.8%
3	自動車(ご自身が運転)	1157	81.9%
4	自動車(ご自身以外が運転)	123	8.7%
5	原付・オートバイ	9	0.6%
6	バス	2	0.1%
7	電車	2	0.1%
8	タクシー	0	0.0%
9	デマンド型乗合タクシー	0	0.0%
10	その他	1	0.1%
ー	無回答	14	1.0%
	合計	1413	100.0%



設問11-2. 日用品・食料品等の買い物の際の主な移動手段は何ですか？

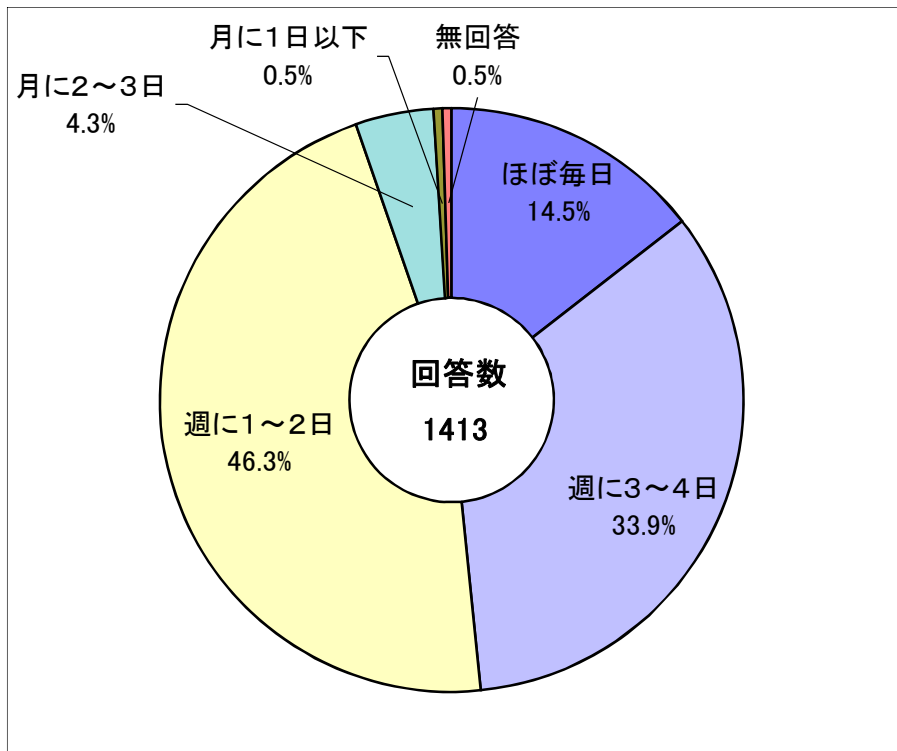
回答番号	回答内容	令和4年		平成21年	
		回答数	構成比	回答数	構成比
1	徒歩	51	3.6%	127	5.5%
2	自転車	54	3.8%	216	9.3%
3	自動車(ご自身が運転)	1157	81.9%	1849	79.5%
4	自動車(ご自身以外が運転)	123	8.7%		
5	原付・オートバイ	9	0.6%	48	2.1%
6	バス	2	0.1%	14	0.6%
7	電車	2	0.1%	12	0.5%
8	タクシー	0	0.0%		
9	デマンド型乗合タクシー	0	0.0%		
10	その他	1	0.1%	15	0.6%
—	無回答	14	1.0%	45	1.9%
	合計	1413	100.0%	2326	100.0%

注) 斜線のセルは、平成21年にはなかった選択肢



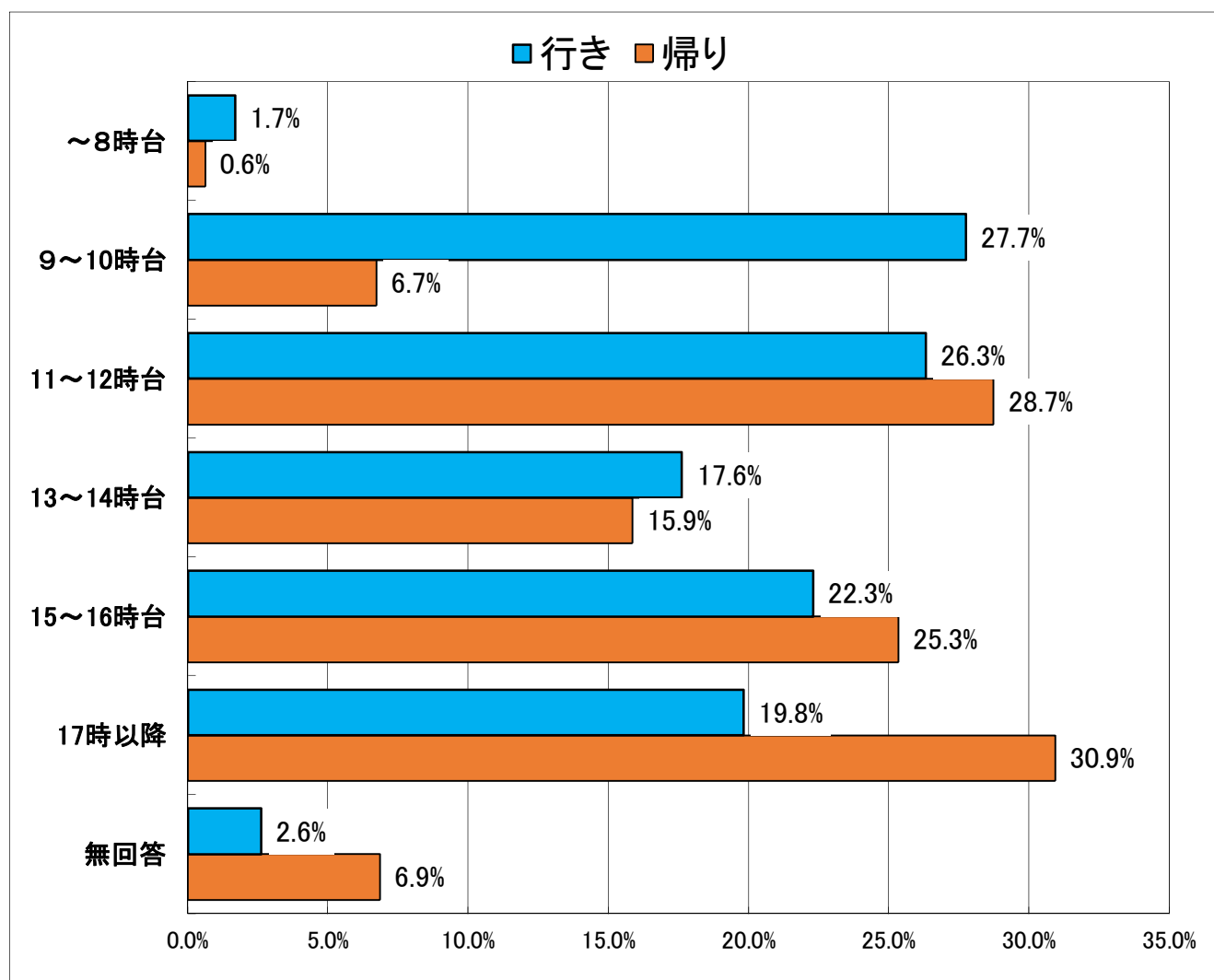
設問11-3. 日用品・食料品等の買い物はどのくらいの頻度ですか？

回答番号	回答内容	回答数	構成比
1	ほぼ毎日	205	14.5%
2	週に3～4日	479	33.9%
3	週に1～2日	654	46.3%
4	月に2～3日	61	4.3%
5	月に1日以下	7	0.5%
—	無回答	7	0.5%
	合計	1413	100.0%



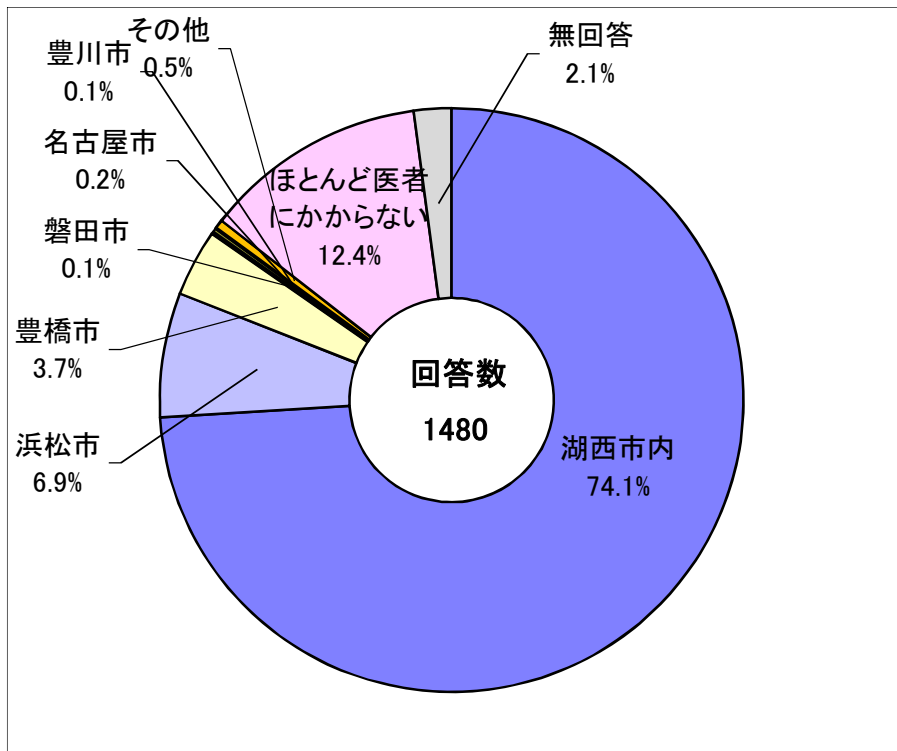
設問11-4. 日用品・食料品等の買い物はどの時間帯が多いですか？〈複数回答可〉

回答番号	回答内容	行き		帰り	
		回答数	構成比	回答数	構成比
1	～8時台	24	1.7%	9	0.6%
2	9～10時	392	27.7%	95	6.7%
3	11～12時	372	26.3%	406	28.7%
4	13～14時	249	17.6%	224	15.9%
5	15～16時	315	22.3%	358	25.3%
6	17時以降	280	19.8%	437	30.9%
—	無回答	37	2.6%	97	6.9%
	合計	1413	100.0%	1413	100.0%



設問12-1. かかりつけ医はどちらですか？

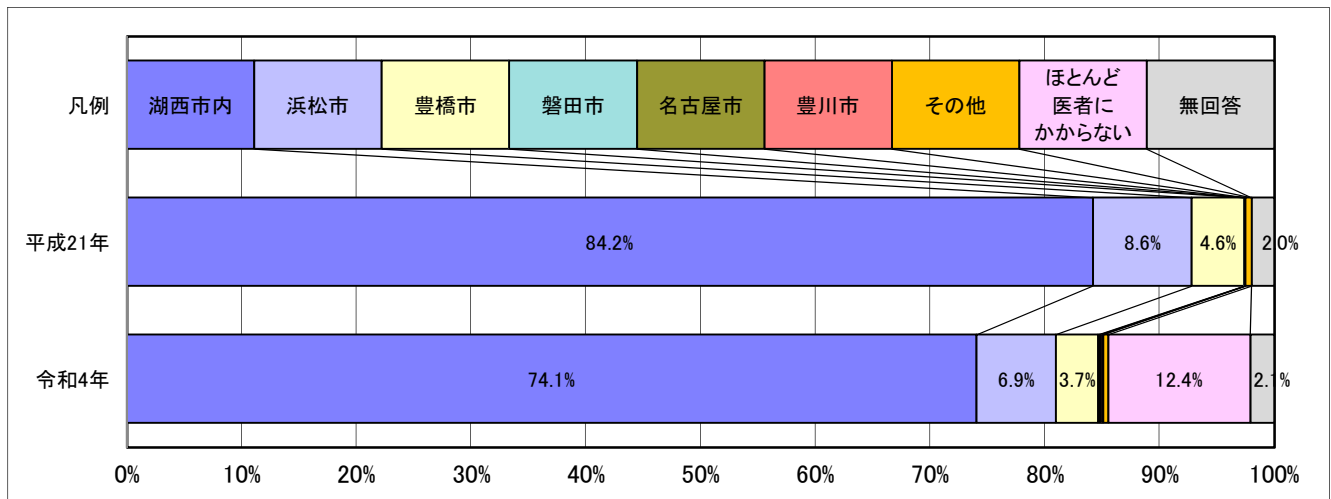
回答番号	回答内容	回答数	構成比
1	湖西市内	1096	74.1%
2	浜松市	102	6.9%
3	豊橋市	55	3.7%
4	磐田市	2	0.1%
5	名古屋市	3	0.2%
6	豊川市	1	0.1%
7	その他	7	0.5%
8	ほとんど医者にかからない	183	12.4%
—	無回答	31	2.1%
	合計	1480	100.0%



設問12-1. かかりつけ医はどちらですか？

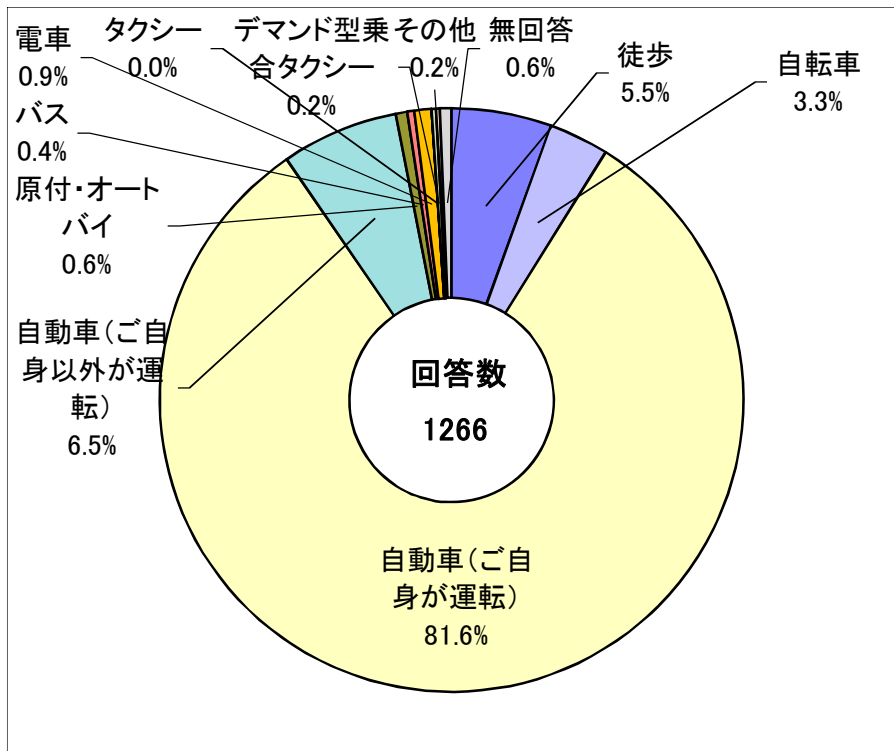
回答番号	回答内容	令和4年		平成21年	
		回答数	構成比	回答数	構成比
1	湖西市内	1096	74.1%	1958	84.2%
2	浜松市	102	6.9%	201	8.6%
3	豊橋市	55	3.7%	106	4.6%
4	磐田市	2	0.1%	2	0.1%
5	名古屋市	3	0.2%	0	0.0%
6	豊川市	1	0.1%	1	0.0%
7	その他	7	0.5%	12	0.5%
8	ほとんど医者にかからない	183	12.4%		
—	無回答	31	2.1%	46	2.0%
	合計	1480	100.0%	2326	100.0%

注) 斜線のセルは、平成21年にはなかった選択肢



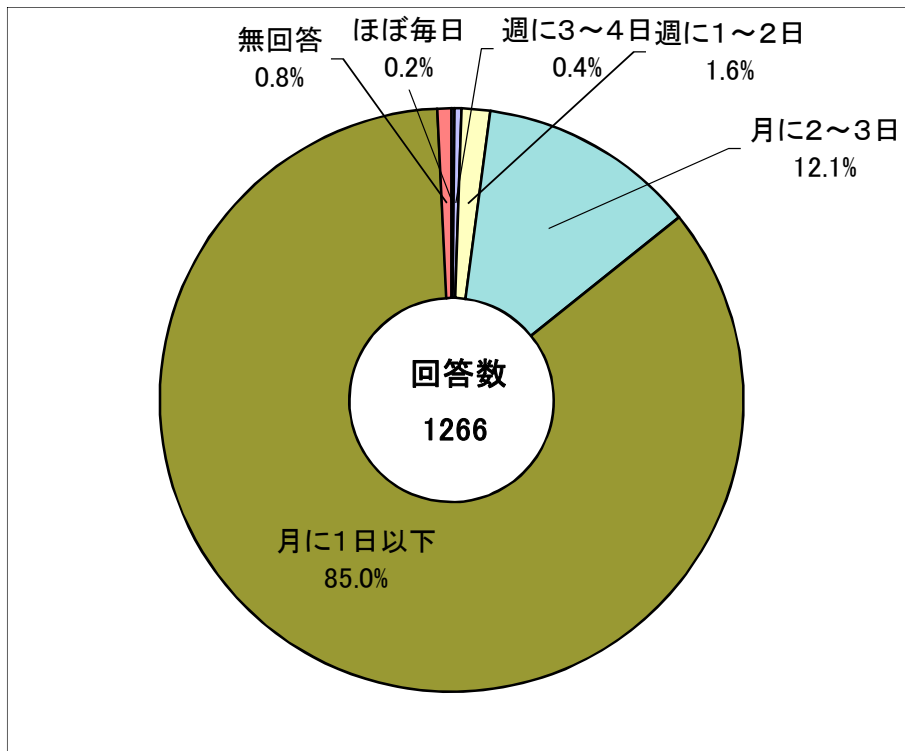
設問12-2. かかりつけ医に通院するときの主な移動手段は何ですか？

回答番号	回答内容	回答数	構成比
1	徒歩	70	5.5%
2	自転車	42	3.3%
3	自動車(ご自身が運転)	1033	81.6%
4	自動車(ご自身以外が運転)	82	6.5%
5	原付・オートバイ	8	0.6%
6	バス	5	0.4%
7	電車	12	0.9%
8	タクシー	0	0.0%
9	デマンド型乗合タクシー	3	0.2%
10	その他	3	0.2%
ー	無回答	8	0.6%
	合計	1266	100.0%



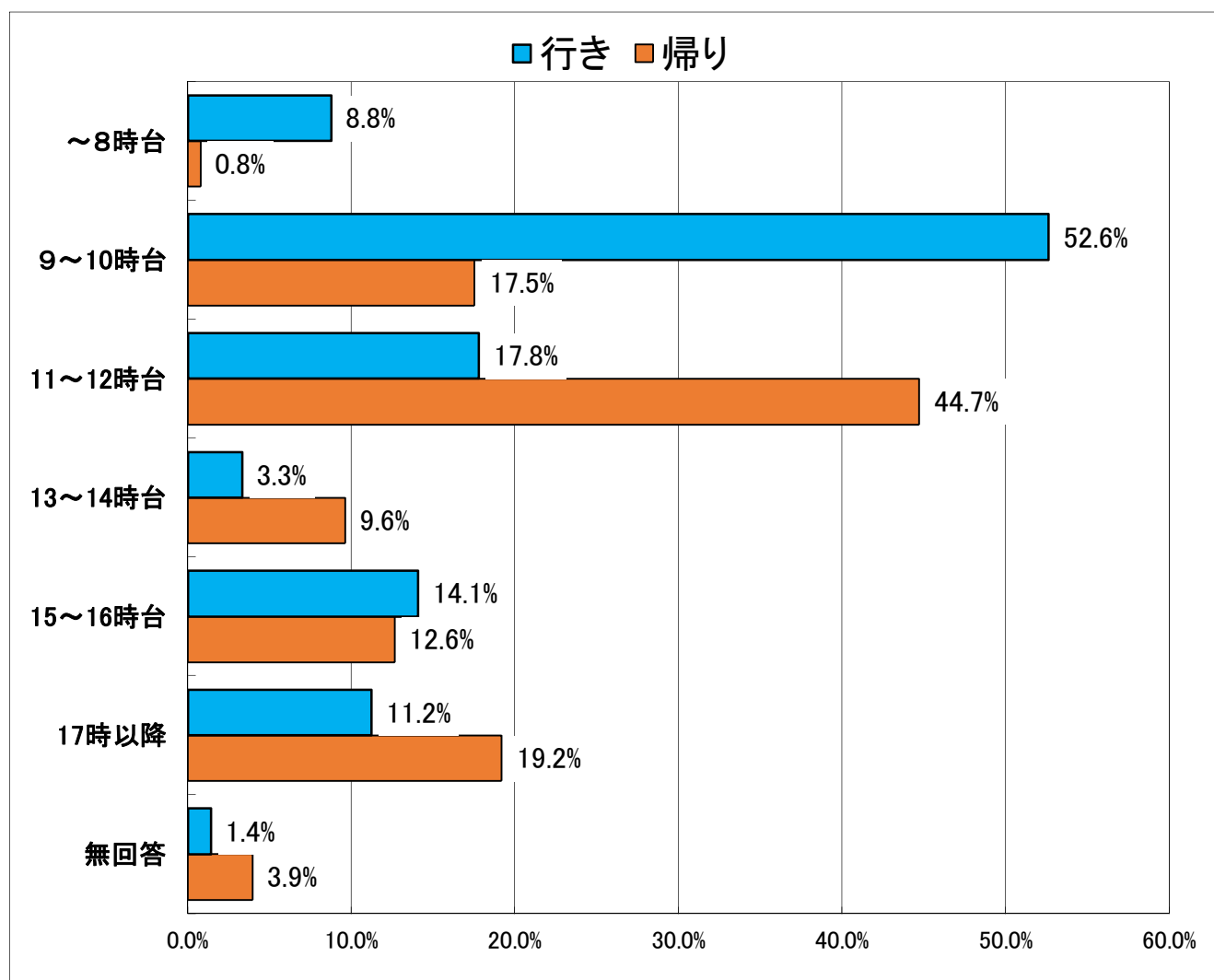
設問12-3. かかりつけ医への通院はどのくらいの頻度ですか？

回答番号	回答内容	回答数	構成比
1	ほぼ毎日	2	0.2%
2	週に3～4日	5	0.4%
3	週に1～2日	20	1.6%
4	月に2～3日	153	12.1%
5	月に1日以下	1076	85.0%
—	無回答	10	0.8%
	合計	1266	100.0%



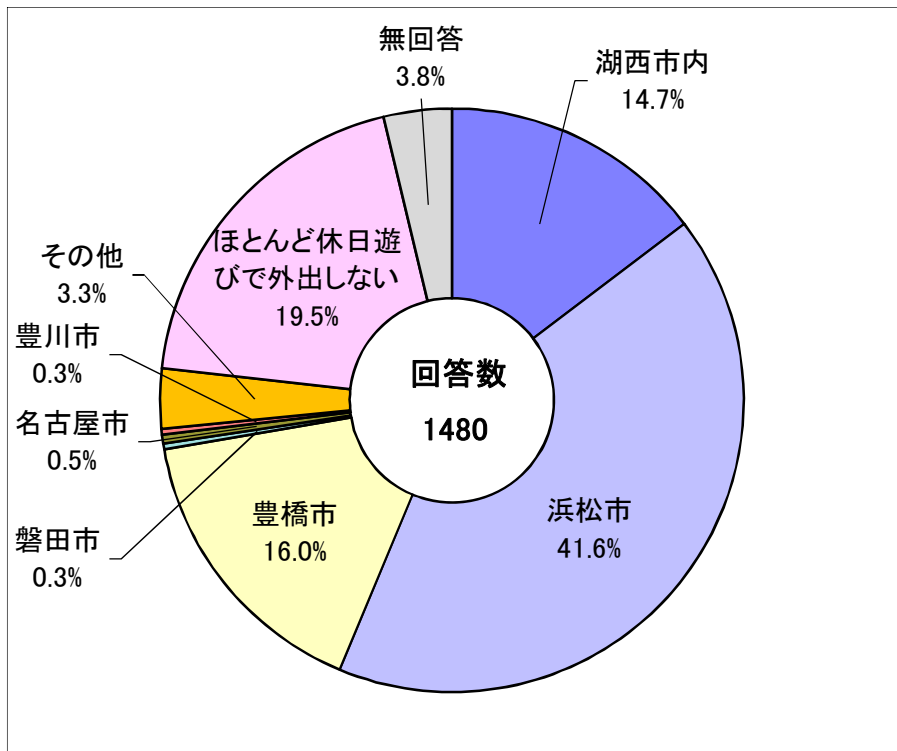
設問12-4. かかりつけ医への通院はどの時間帯が多いですか？〈複数回答可〉

回答番号	回答内容	行き		帰り	
		回答数	構成比	回答数	構成比
1	～8時台	111	8.8%	10	0.8%
2	9～10時	666	52.6%	222	17.5%
3	11～12時	225	17.8%	566	44.7%
4	13～14時	42	3.3%	122	9.6%
5	15～16時	178	14.1%	160	12.6%
6	17時以降	142	11.2%	243	19.2%
—	無回答	18	1.4%	50	3.9%
	合計	1266	100.0%	1266	100.0%



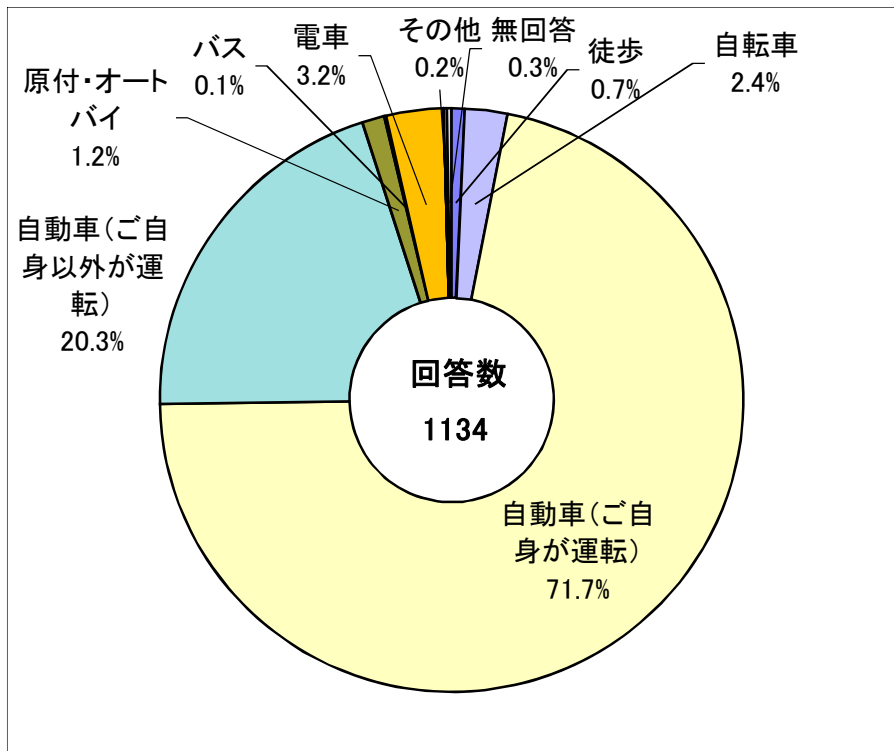
設問13-1. 休日の遊びや外出は主にどちらへ出かけますか？

回答番号	回答内容	回答数	構成比
1	湖西市内	217	14.7%
2	浜松市	616	41.6%
3	豊橋市	237	16.0%
4	磐田市	5	0.3%
5	名古屋市	7	0.5%
6	豊川市	5	0.3%
7	その他	49	3.3%
8	ほとんど休日遊びで外出しない	288	19.5%
—	無回答	56	3.8%
	合計	1480	100.0%



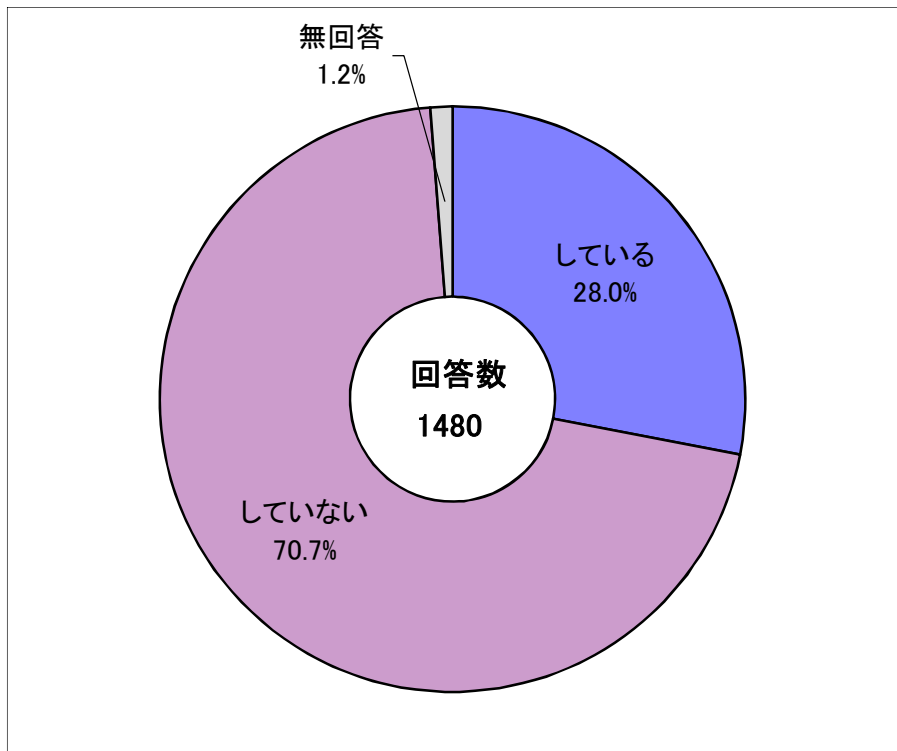
設問13-2. 休日の遊びや外出の際の主な移動手段は何ですか？

回答番号	回答内容	回答数	構成比
1	徒歩	8	0.7%
2	自転車	27	2.4%
3	自動車(ご自身が運転)	813	71.7%
4	自動車(ご自身以外が運転)	230	20.3%
5	原付・オートバイ	14	1.2%
6	バス	1	0.1%
7	電車	36	3.2%
8	タクシー	0	0.0%
9	デマンド型乗合タクシー	0	0.0%
10	その他	2	0.2%
ー	無回答	3	0.3%
	合計	1134	100.0%



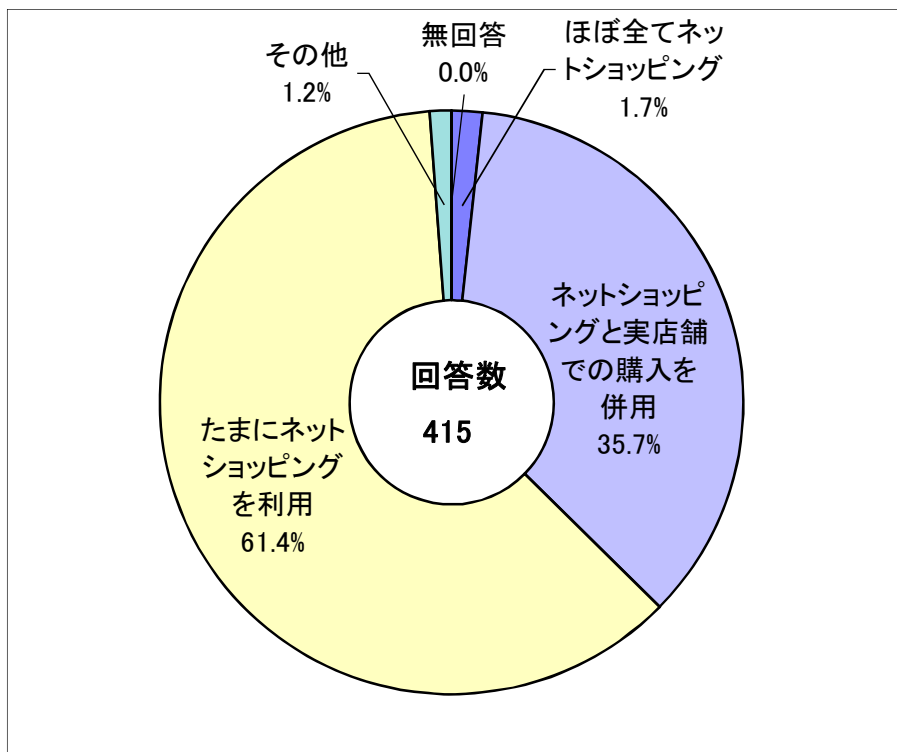
設問14-1. ネットショッピング等で食料品等を購入されていますか？

回答番号	回答内容	回答数	構成比
1	している	415	28.0%
2	していない	1047	70.7%
—	無回答	18	1.2%
	合計	1480	100.0%



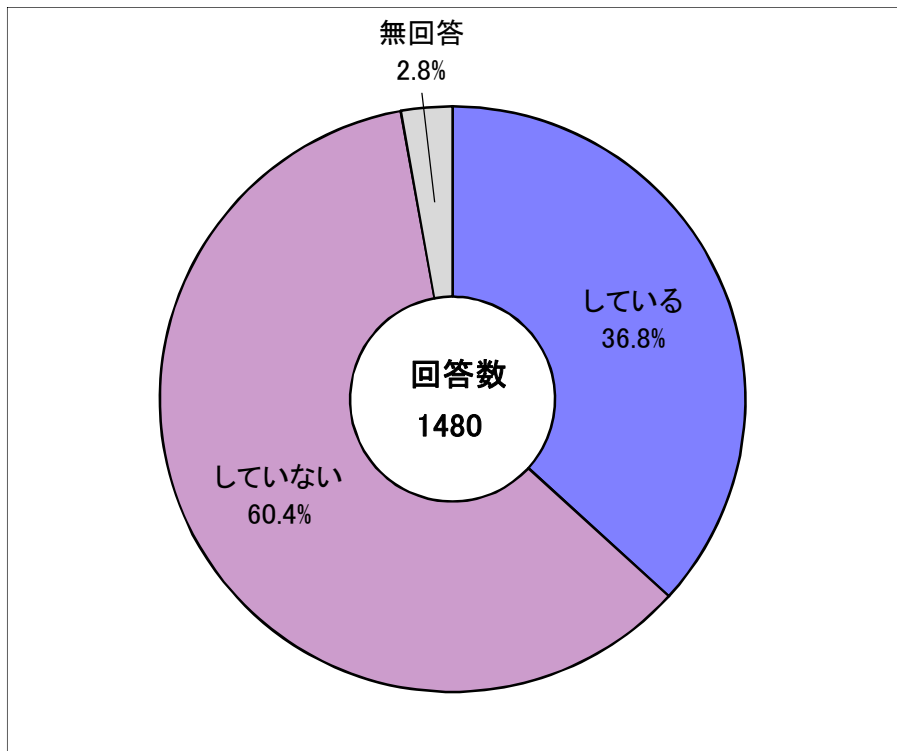
設問14-2. ネットショッピング等での食料品等購入の頻度はどの程度ですか？

回答番号	回答内容	回答数	構成比
1	ほぼ全てネットショッピング	7	1.7%
2	ネットショッピングと実店舗での購入を併用	148	35.7%
3	たまにネットショッピングを利用	255	61.4%
4	その他	5	1.2%
—	無回答	0	0.0%
	合計	415	100.0%



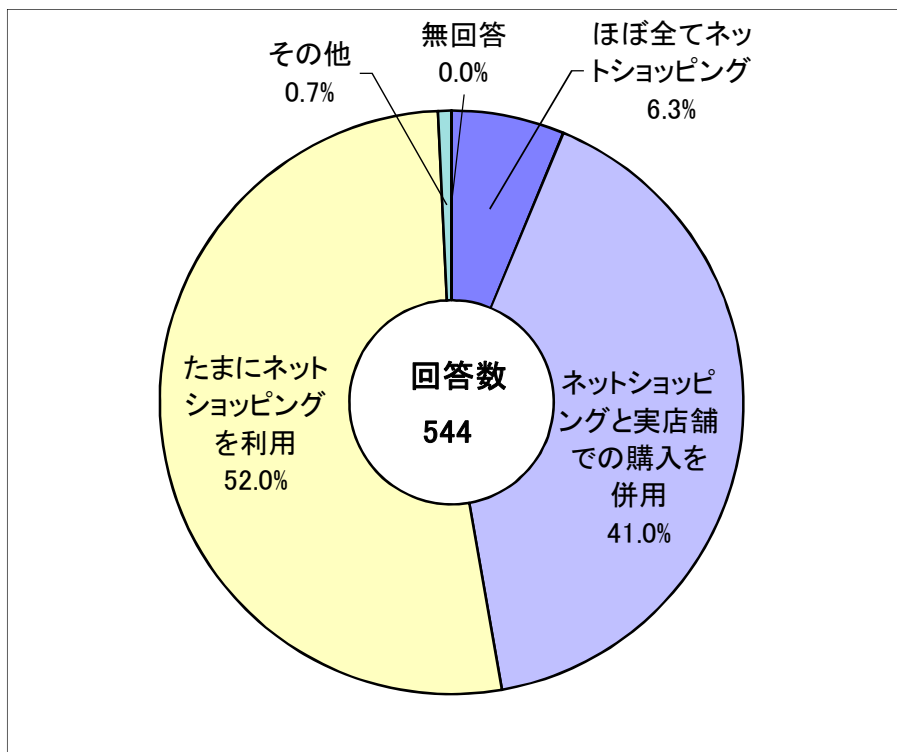
設問15-1. ネットショッピング等で衣類等を購入されていますか？

回答番号	回答内容	回答数	構成比
1	している	544	36.8%
2	していない	894	60.4%
—	無回答	42	2.8%
	合計	1480	100.0%



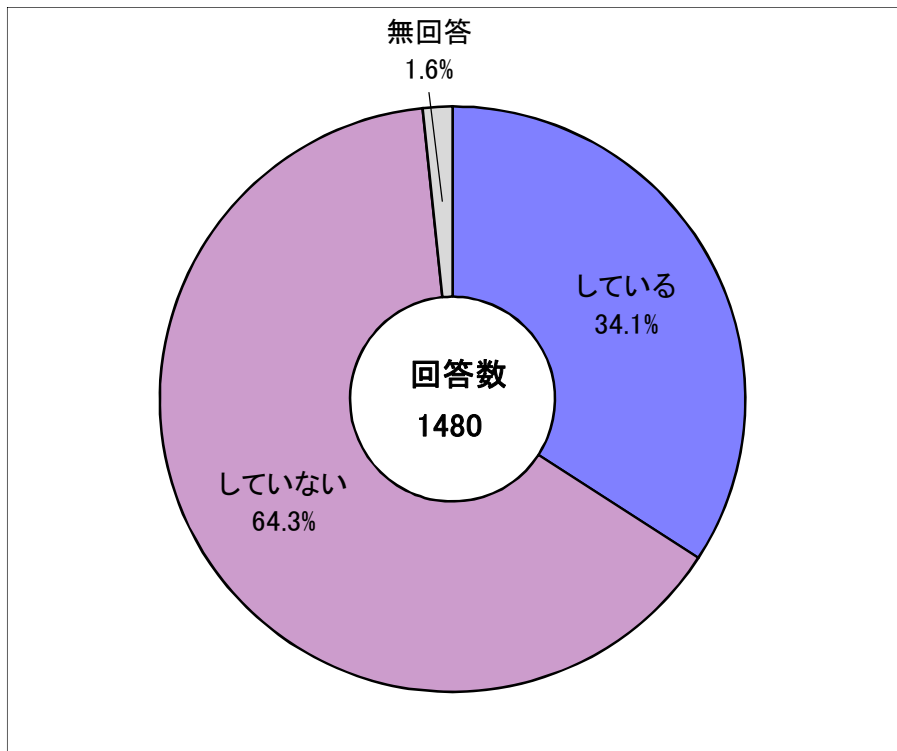
設問15-2. ネットショッピング等での衣類等購入はどの程度ですか？

回答番号	回答内容	回答数	構成比
1	ほぼ全てネットショッピング	34	6.3%
2	ネットショッピングと実店舗での購入を併用	223	41.0%
3	たまにネットショッピングを利用	283	52.0%
4	その他	4	0.7%
—	無回答	0	0.0%
	合計	544	100.0%



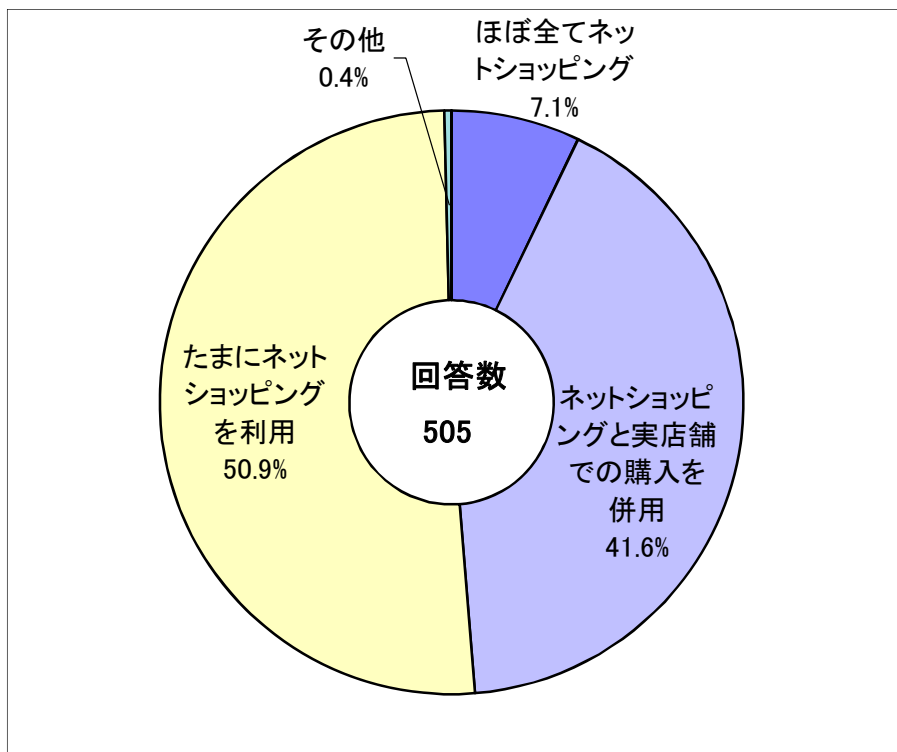
設問16-1. ネットショッピング等で家電・家具等を購入されていますか？

回答番号	回答内容	回答数	構成比
1	している	505	34.1%
2	していない	951	64.3%
—	無回答	24	1.6%
	合計	1480	100.0%



設問16-2. ネットショッピング等での家電・家具等購入の頻度はどの程度ですか？

回答番号	回答内容	回答数	構成比
1	ほぼ全てネットショッピング	36	7.1%
2	ネットショッピングと実店舗での購入を併用	210	41.6%
3	たまにネットショッピングを利用	257	50.9%
4	その他	2	0.4%
—	無回答	0	0.0%
	合計	505	100.0%



設問17. 湖西市が抱える課題について今後取り組む上での「重要度」

■重要度回答数

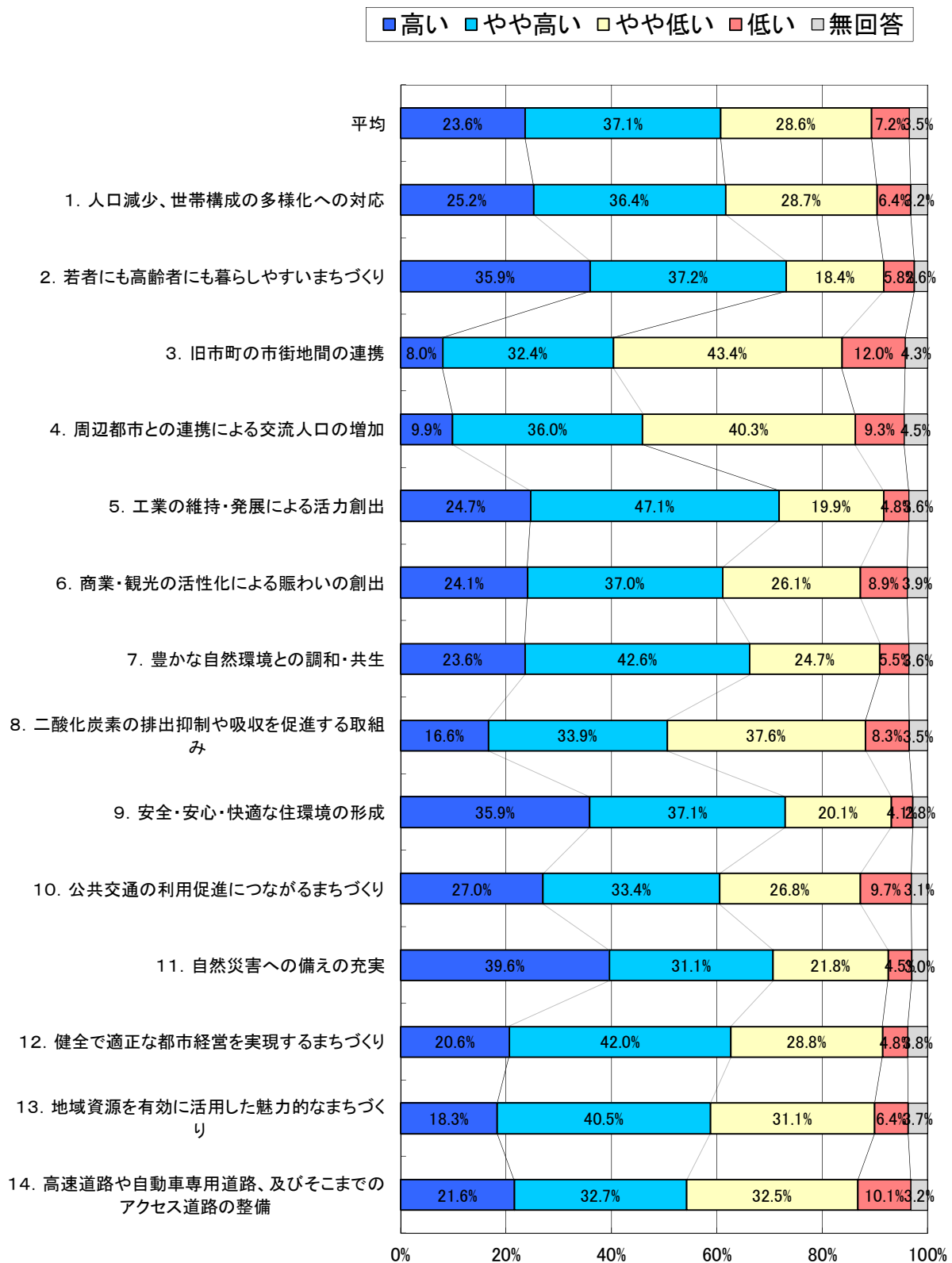
	高い	やや高い	やや低い	低い	無回答	合計
1. 人口減少、世帯構成の多様化への対応	373	539	425	95	48	1,480
2. 若者にも高齢者にも暮らしやすいまちづくり	532	551	273	86	38	1,480
3. 旧市町の市街地間の連携	118	479	642	178	63	1,480
4. 周辺都市との連携による交流人口の増加	146	533	597	138	66	1,480
5. 工業の維持・発展による活力創出	365	697	294	71	53	1,480
6. 商業・観光の活性化による賑わいの創出	356	548	387	132	57	1,480
7. 豊かな自然環境との調和・共生	349	631	365	82	53	1,480
8. 二酸化炭素の排出抑制や吸収を促進する取り組み	246	502	557	123	52	1,480
9. 安全・安心・快適な住環境の形成	531	549	297	61	42	1,480
10. 公共交通の利用促進につながるまちづくり	400	495	396	143	46	1,480
11. 自然災害への備えの充実	586	460	323	66	45	1,480
12. 健全で適正な都市経営を実現するまちづくり	305	622	426	71	56	1,480
13. 地域資源を有効に活用した魅力的なまちづくり	271	599	461	94	55	1,480
14. 高速道路や自動車専用道路、及びそこまでのアクセス道路の整備	319	484	481	149	47	1,480
合計	4,897	7,689	5,924	1,489	721	20,720

■重要度回答数割合

	高い	やや高い	やや低い	低い	無回答	合計
1. 人口減少、世帯構成の多様化への対応	25.2%	36.4%	28.7%	6.4%	3.2%	100.0%
2. 若者にも高齢者にも暮らしやすいまちづくり	35.9%	37.2%	18.4%	5.8%	2.6%	100.0%
3. 旧市町の市街地間の連携	8.0%	32.4%	43.4%	12.0%	4.3%	100.0%
4. 周辺都市との連携による交流人口の増加	9.9%	36.0%	40.3%	9.3%	4.5%	100.0%
5. 工業の維持・発展による活力創出	24.7%	47.1%	19.9%	4.8%	3.6%	100.0%
6. 商業・観光の活性化による賑わいの創出	24.1%	37.0%	26.1%	8.9%	3.9%	100.0%
7. 豊かな自然環境との調和・共生	23.6%	42.6%	24.7%	5.5%	3.6%	100.0%
8. 二酸化炭素の排出抑制や吸収を促進する取り組み	16.6%	33.9%	37.6%	8.3%	3.5%	100.0%
9. 安全・安心・快適な住環境の形成	35.9%	37.1%	20.1%	4.1%	2.8%	100.0%
10. 公共交通の利用促進につながるまちづくり	27.0%	33.4%	26.8%	9.7%	3.1%	100.0%
11. 自然災害への備えの充実	39.6%	31.1%	21.8%	4.5%	3.0%	100.0%
12. 健全で適正な都市経営を実現するまちづくり	20.6%	42.0%	28.8%	4.8%	3.8%	100.0%
13. 地域資源を有効に活用した魅力的なまちづくり	18.3%	40.5%	31.1%	6.4%	3.7%	100.0%
14. 高速道路や自動車専用道路、及びそこまでのアクセス道路の整備	21.6%	32.7%	32.5%	10.1%	3.2%	100.0%
平均	23.6%	37.1%	28.6%	7.2%	3.5%	100.0%

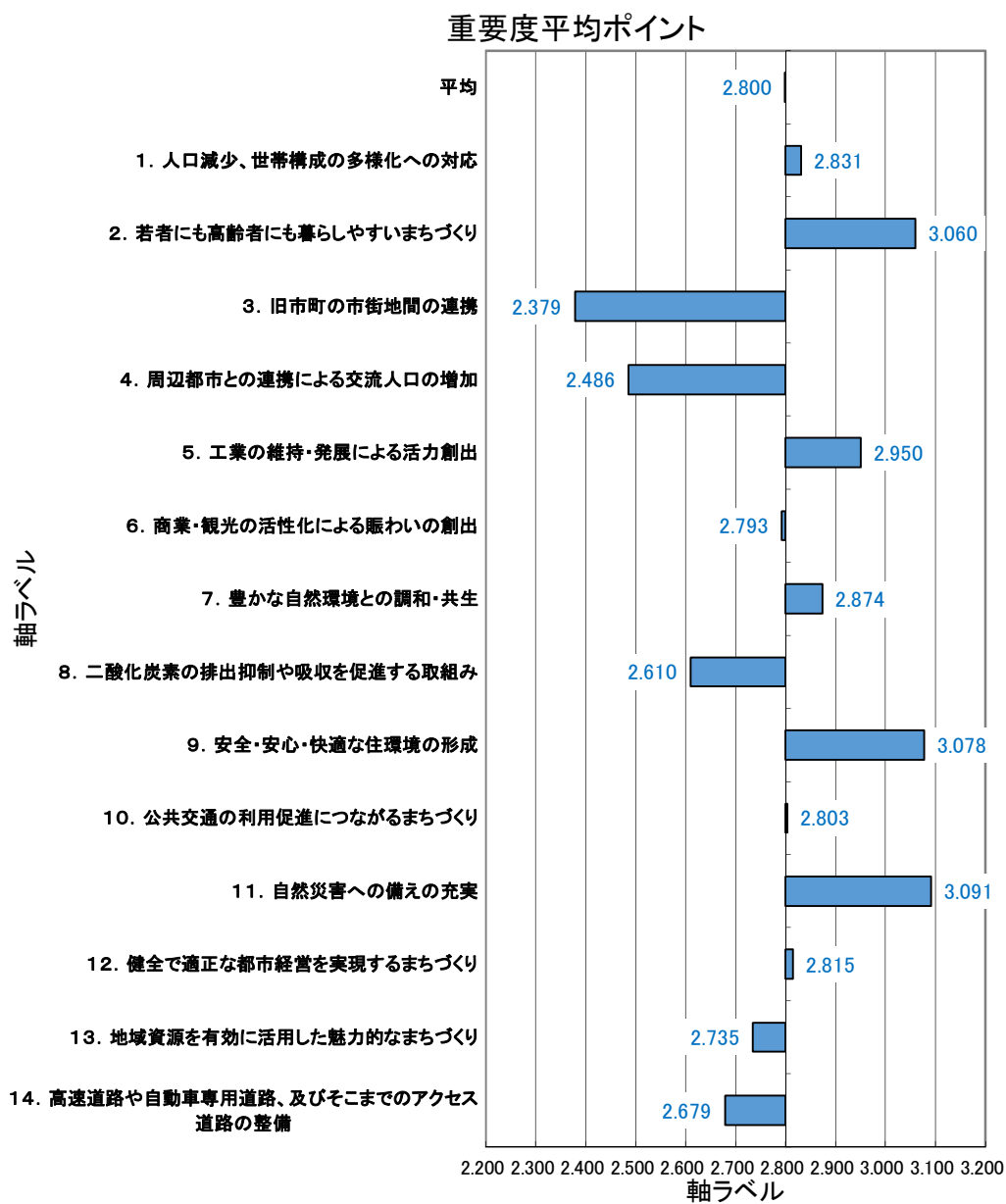
設問17. 湖西市が抱える課題について今後取り組む上での「重要度」

<回答数割合>



設問17. 湖西市が抱える課題について今後取り組む上での「重要度」

<重要度平均ポイント>



注)重要度平均ポイントは、「高い」を4点、「やや高い」を3点、「やや低い」を2点、「低い」を1点として平均値を計算

設問18. 湖西市の都市政策の現状に対する「満足度」と今後の施策を進める上での「重要度」

■満足度回答数

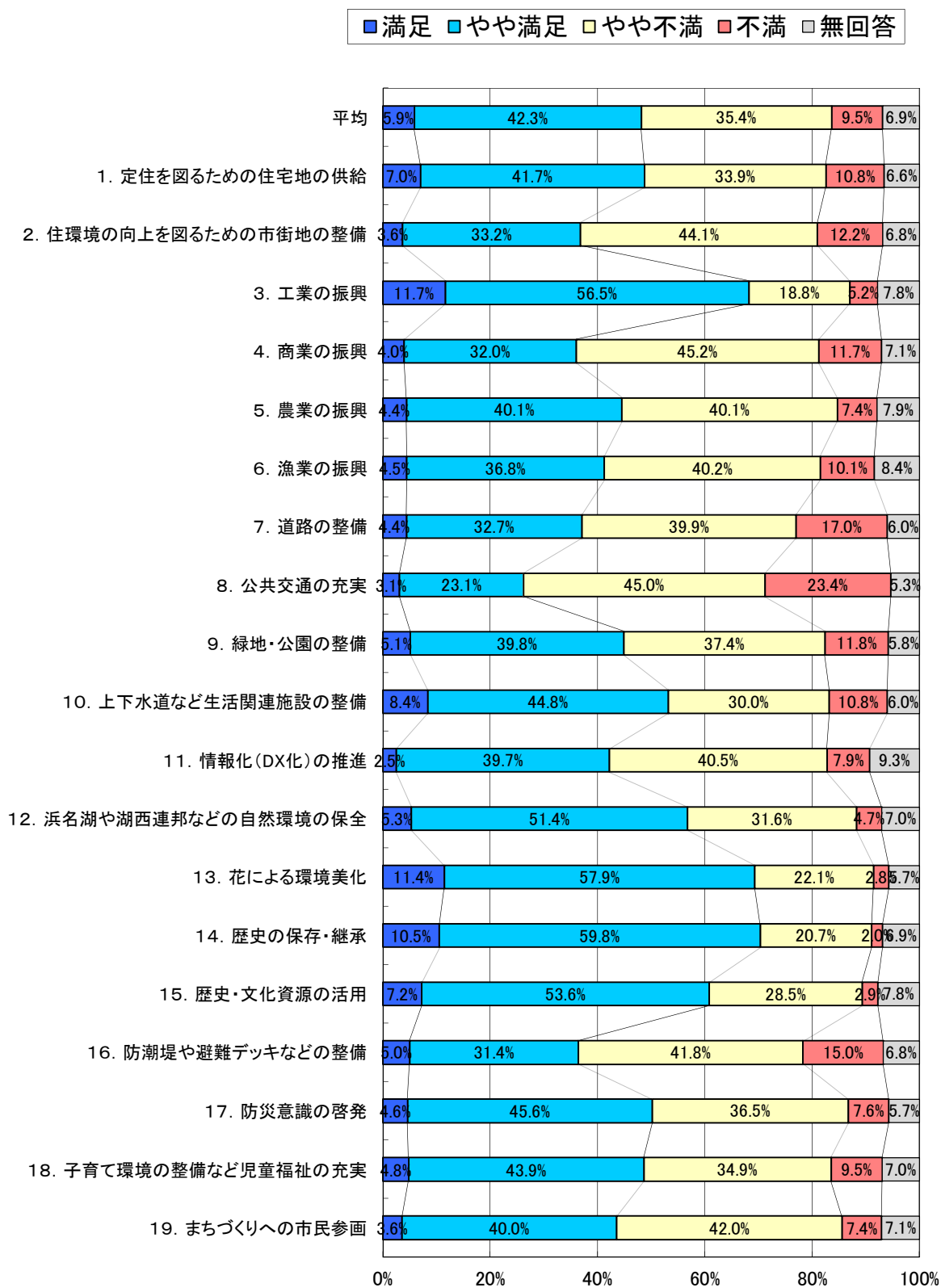
	満足	やや満足	やや不満	不満	無回答	合計
1. 定住を図るための住宅地の供給	104	617	501	160	98	1,480
2. 住環境の向上を図るための市街地の整備	54	491	653	181	101	1,480
3. 工業の振興	177	854	284	79	118	1,512
4. 商業の振興	59	474	669	173	105	1,480
5. 農業の振興	65	594	594	110	117	1,480
6. 漁業の振興	66	545	595	149	125	1,480
7. 道路の整備	65	484	591	251	89	1,480
8. 公共交通の充実	46	342	666	347	79	1,480
9. 緑地・公園の整備	76	589	554	175	86	1,480
10. 上下水道など生活関連施設の整備	124	663	444	160	89	1,480
11. 情報化(DX化)の推進	37	588	600	117	138	1,480
12. 浜名湖や湖西連邦などの自然環境の保全	79	761	467	69	104	1,480
13. 花による環境美化	169	857	327	42	85	1,480
14. 歴史の保存・継承	156	885	307	30	102	1,480
15. 歴史・文化資源の活用	107	793	422	43	115	1,480
16. 防潮堤や避難デッキなどの整備	74	465	619	222	100	1,480
17. 防災意識の啓発	68	675	540	112	85	1,480
18. 子育て環境の整備など児童福祉の充実	71	649	516	141	103	1,480
19. まちづくりへの市民参画	53	592	621	109	105	1,480
合計	1,650	11,918	9,970	2,670	1,944	28,152

■満足度回答数割合

	満足	やや満足	やや不満	不満	無回答	合計
1. 定住を図るための住宅地の供給	7.0%	41.7%	33.9%	10.8%	6.6%	100.0%
2. 住環境の向上を図るための市街地の整備	3.6%	33.2%	44.1%	12.2%	6.8%	100.0%
3. 工業の振興	11.7%	56.5%	18.8%	5.2%	7.8%	100.0%
4. 商業の振興	4.0%	32.0%	45.2%	11.7%	7.1%	100.0%
5. 農業の振興	4.4%	40.1%	40.1%	7.4%	7.9%	100.0%
6. 漁業の振興	4.5%	36.8%	40.2%	10.1%	8.4%	100.0%
7. 道路の整備	4.4%	32.7%	39.9%	17.0%	6.0%	100.0%
8. 公共交通の充実	3.1%	23.1%	45.0%	23.4%	5.3%	100.0%
9. 緑地・公園の整備	5.1%	39.8%	37.4%	11.8%	5.8%	100.0%
10. 上下水道など生活関連施設の整備	8.4%	44.8%	30.0%	10.8%	6.0%	100.0%
11. 情報化(DX化)の推進	2.5%	39.7%	40.5%	7.9%	9.3%	100.0%
12. 浜名湖や湖西連邦などの自然環境の保全	5.3%	51.4%	31.6%	4.7%	7.0%	100.0%
13. 花による環境美化	11.4%	57.9%	22.1%	2.8%	5.7%	100.0%
14. 歴史の保存・継承	10.5%	59.8%	20.7%	2.0%	6.9%	100.0%
15. 歴史・文化資源の活用	7.2%	53.6%	28.5%	2.9%	7.8%	100.0%
16. 防潮堤や避難デッキなどの整備	5.0%	31.4%	41.8%	15.0%	6.8%	100.0%
17. 防災意識の啓発	4.6%	45.6%	36.5%	7.6%	5.7%	100.0%
18. 子育て環境の整備など児童福祉の充実	4.8%	43.9%	34.9%	9.5%	7.0%	100.0%
19. まちづくりへの市民参画	3.6%	40.0%	42.0%	7.4%	7.1%	100.0%
平均	5.9%	42.3%	35.4%	9.5%	6.9%	100.0%

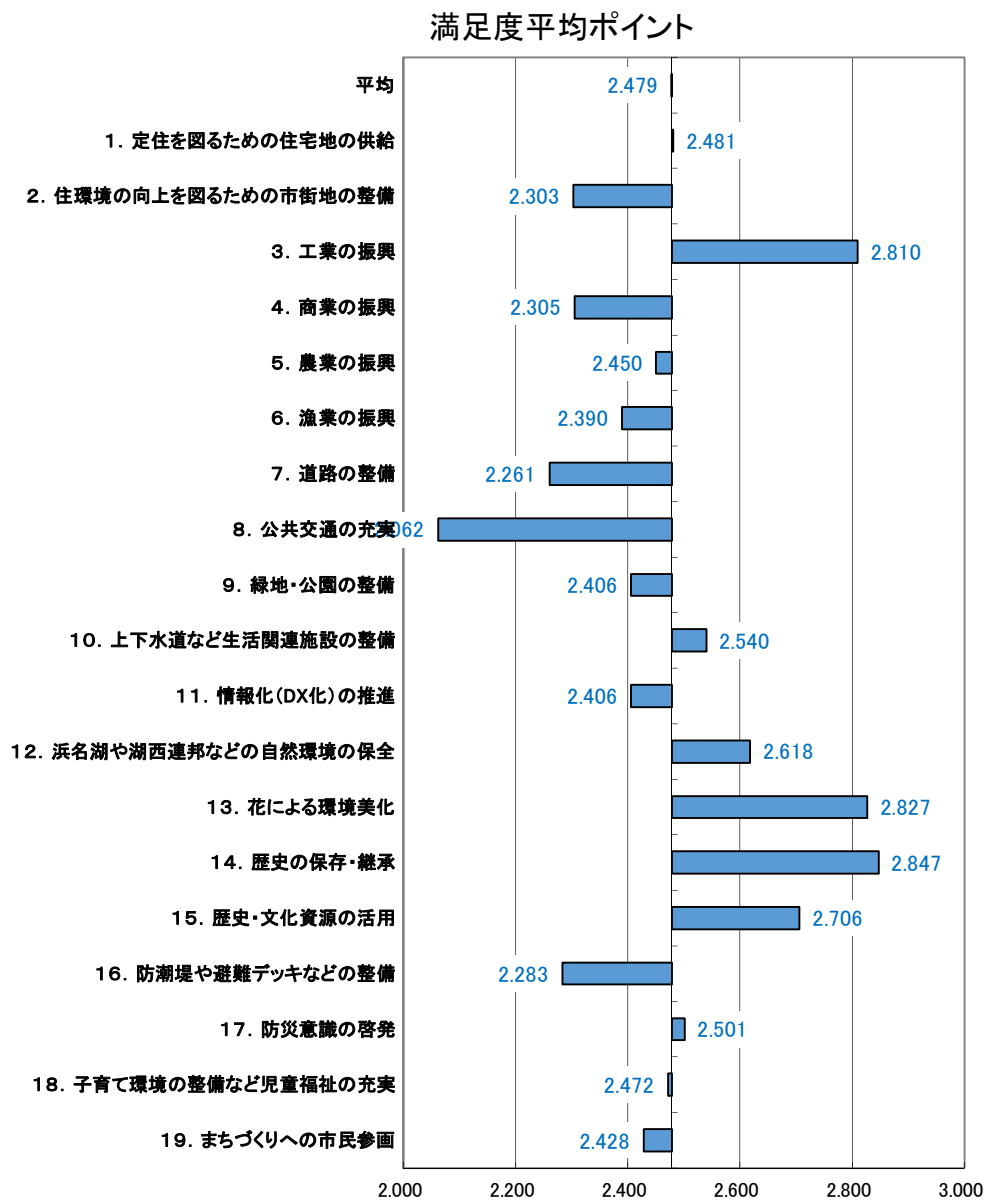
設問18. 湖西市の都市政策の現状に対する「満足度」と今後の施策を進める上での「重要度」

<満足度 回答数割合>



設問18. 湖西市の都市政策の現状に対する「満足度」と今後の施策を進める上での「重要度」

<満足度平均ポイント>



注) 満足度平均ポイントは、「満足」を4点、「やや満足」を3点、「やや不満」を2点、「不満」を1点として平均値を計算

設問18. 湖西市の都市政策の現状に対する「満足度」と今後の施策を進める上での「重要度」

■重要度回答数

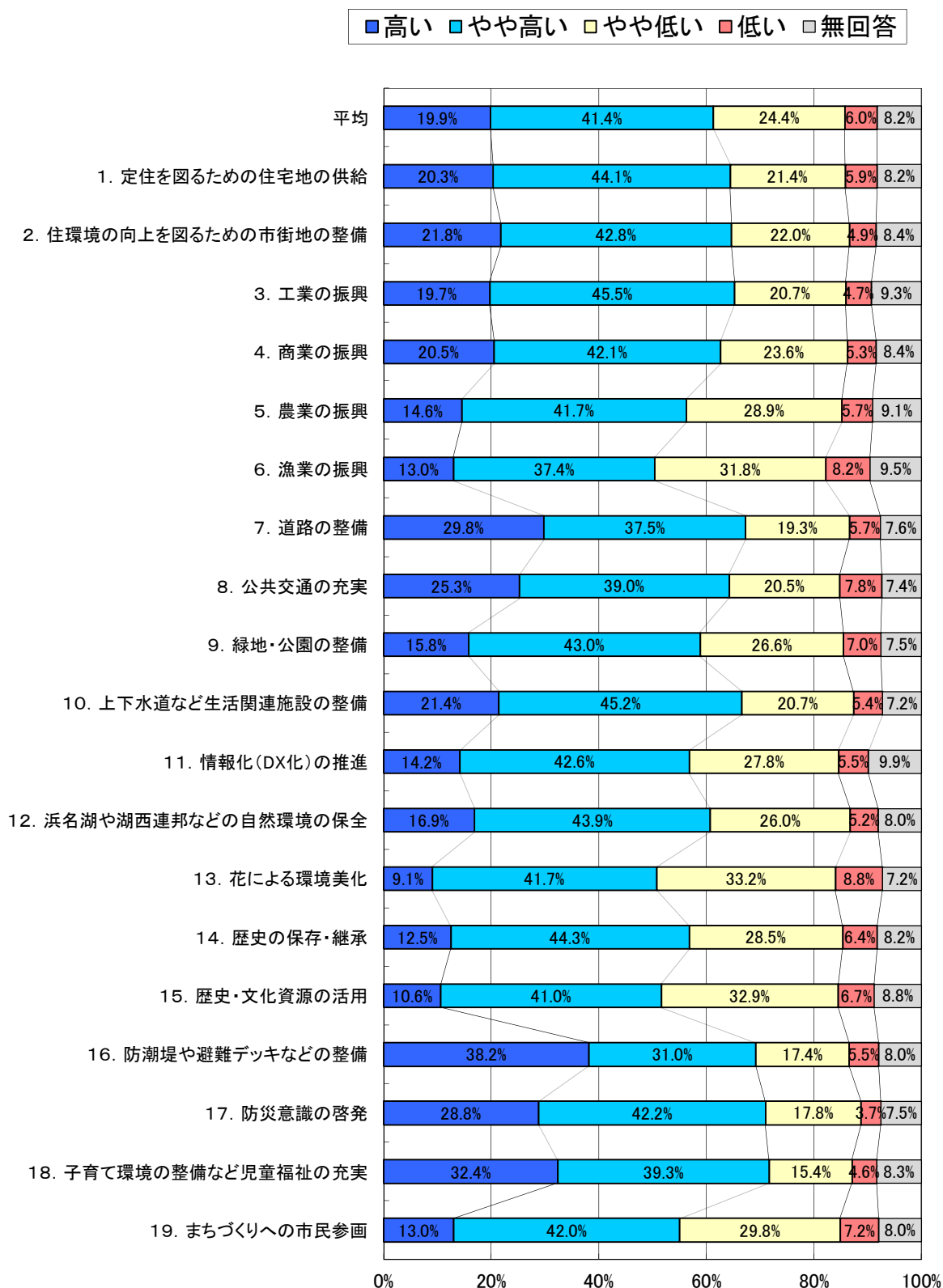
	高い	やや高い	やや低い	低い	無回答	合計
1. 定住を図るための住宅地の供給	301	653	316	88	122	1,480
2. 住環境の向上を図るための市街地の整備	323	634	325	73	125	1,480
3. 工業の振興	292	674	306	70	138	1,480
4. 商業の振興	304	623	349	79	125	1,480
5. 農業の振興	216	617	428	85	134	1,480
6. 漁業の振興	192	554	471	122	141	1,480
7. 道路の整備	441	555	286	85	113	1,480
8. 公共交通の充実	374	577	304	116	109	1,480
9. 緑地・公園の整備	234	637	394	104	111	1,480
10. 上下水道など生活関連施設の整備	317	669	307	80	107	1,480
11. 情報化(DX化)の推進	210	631	411	82	146	1,480
12. 浜名湖や湖西連邦などの自然環境の保全	250	649	385	77	119	1,480
13. 花による環境美化	134	617	492	130	107	1,480
14. 歴史の保存・継承	185	656	422	95	122	1,480
15. 歴史・文化資源の活用	157	607	487	99	130	1,480
16. 防潮堤や避難デッキなどの整備	565	459	257	81	118	1,480
17. 防災意識の啓発	426	625	263	55	111	1,480
18. 子育て環境の整備など児童福祉の充実	479	582	228	68	123	1,480
19. まちづくりへの市民参画	193	622	441	106	118	1,480
合計	5,593	11,641	6,872	1,695	2,319	28,120

■重要度回答数割合

	高い	やや高い	やや低い	低い	無回答	合計
1. 定住を図るための住宅地の供給	20.3%	44.1%	21.4%	5.9%	8.2%	100.0%
2. 住環境の向上を図るための市街地の整備	21.8%	42.8%	22.0%	4.9%	8.4%	100.0%
3. 工業の振興	19.7%	45.5%	20.7%	4.7%	9.3%	100.0%
4. 商業の振興	20.5%	42.1%	23.6%	5.3%	8.4%	100.0%
5. 農業の振興	14.6%	41.7%	28.9%	5.7%	9.1%	100.0%
6. 漁業の振興	13.0%	37.4%	31.8%	8.2%	9.5%	100.0%
7. 道路の整備	29.8%	37.5%	19.3%	5.7%	7.6%	100.0%
8. 公共交通の充実	25.3%	39.0%	20.5%	7.8%	7.4%	100.0%
9. 緑地・公園の整備	15.8%	43.0%	26.6%	7.0%	7.5%	100.0%
10. 上下水道など生活関連施設の整備	21.4%	45.2%	20.7%	5.4%	7.2%	100.0%
11. 情報化(DX化)の推進	14.2%	42.6%	27.8%	5.5%	9.9%	100.0%
12. 浜名湖や湖西連邦などの自然環境の保全	16.9%	43.9%	26.0%	5.2%	8.0%	100.0%
13. 花による環境美化	9.1%	41.7%	33.2%	8.8%	7.2%	100.0%
14. 歴史の保存・継承	12.5%	44.3%	28.5%	6.4%	8.2%	100.0%
15. 歴史・文化資源の活用	10.6%	41.0%	32.9%	6.7%	8.8%	100.0%
16. 防潮堤や避難デッキなどの整備	38.2%	31.0%	17.4%	5.5%	8.0%	100.0%
17. 防災意識の啓発	28.8%	42.2%	17.8%	3.7%	7.5%	100.0%
18. 子育て環境の整備など児童福祉の充実	32.4%	39.3%	15.4%	4.6%	8.3%	100.0%
19. まちづくりへの市民参画	13.0%	42.0%	29.8%	7.2%	8.0%	100.0%
平均	19.9%	41.4%	24.4%	6.0%	8.2%	100.0%

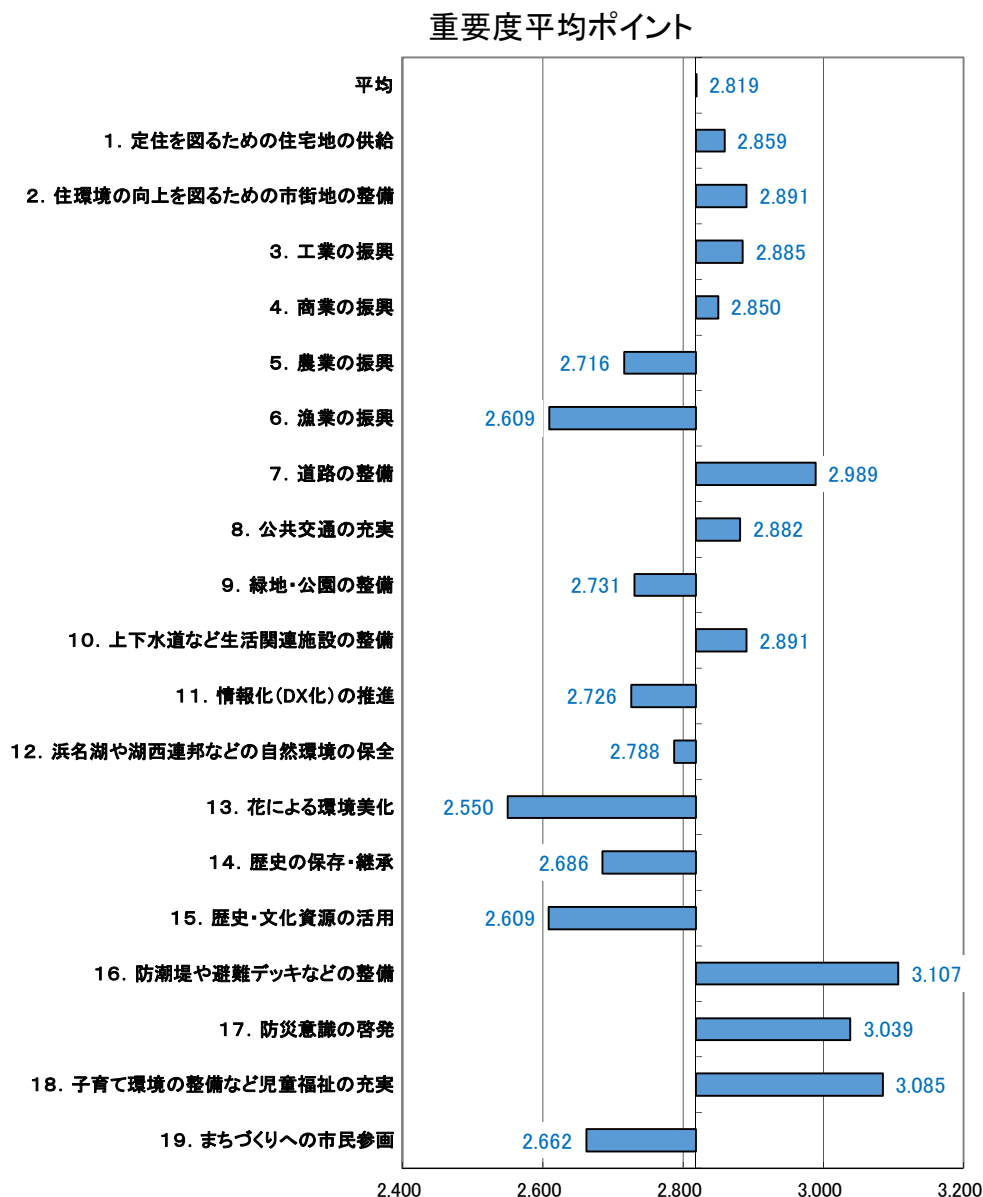
設問18. 湖西市の都市政策の現状に対する「満足度」と今後の施策を進める上での「重要度」

<重要度 回答数割合>



設問18. 湖西市の都市政策の現状に対する「満足度」と今後の施策を進める上での「重要度」

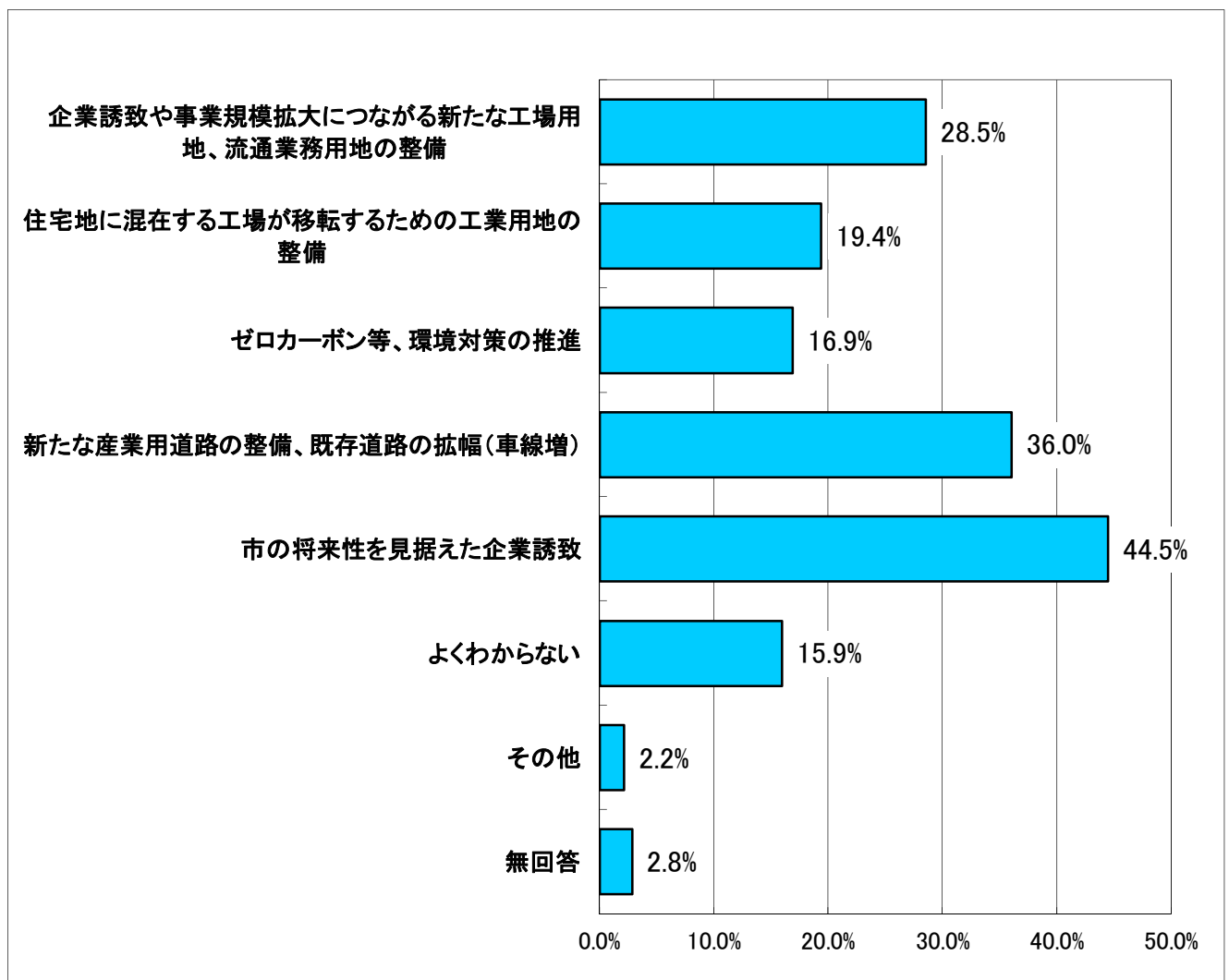
<重要度平均ポイント>



注)重要度平均ポイントは、「高い」を4点、「やや高い」を3点、「やや低い」を2点、「低い」を1点として平均値を計算

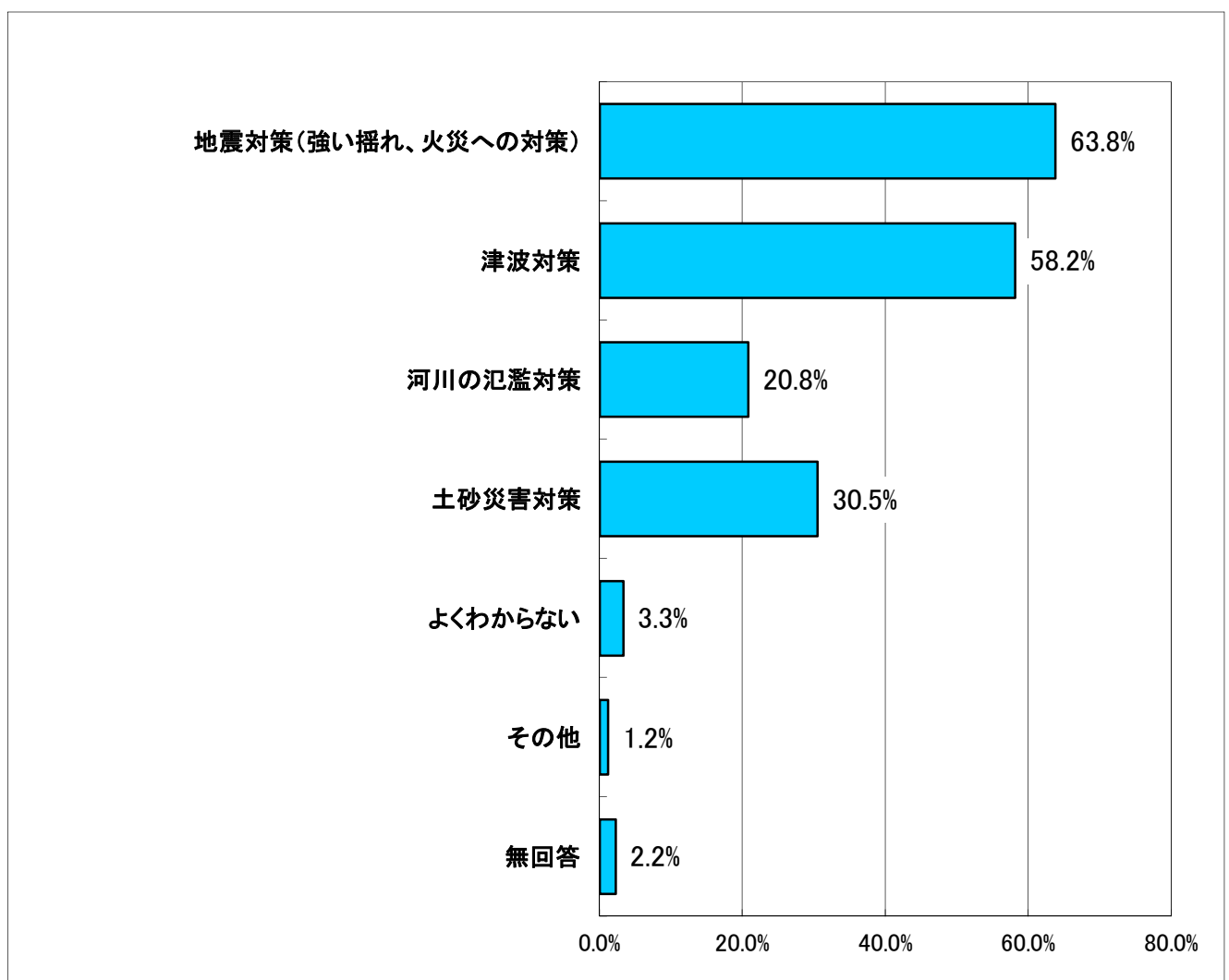
設問19. 工業振興に向けて、どのような取り組み(都市整備)を進めるべきと考えますか？〈2つまで選択可〉

回答番号	回答内容	回答数	構成比
1	企業誘致や事業規模拡大につながる新たな工場用地、流通業務用地の整備	422	28.5%
2	住宅地に混在する工場が移転するための工業用地の整備	287	19.4%
3	ゼロカーボン等、環境対策の推進	250	16.9%
4	新たな産業用道路の整備、既存道路の拡幅(車線増)	533	36.0%
5	市の将来性を見据えた企業誘致	658	44.5%
6	よくわからない	236	15.9%
7	その他	32	2.2%
—	無回答	42	2.8%
	合計	1480	100.0%



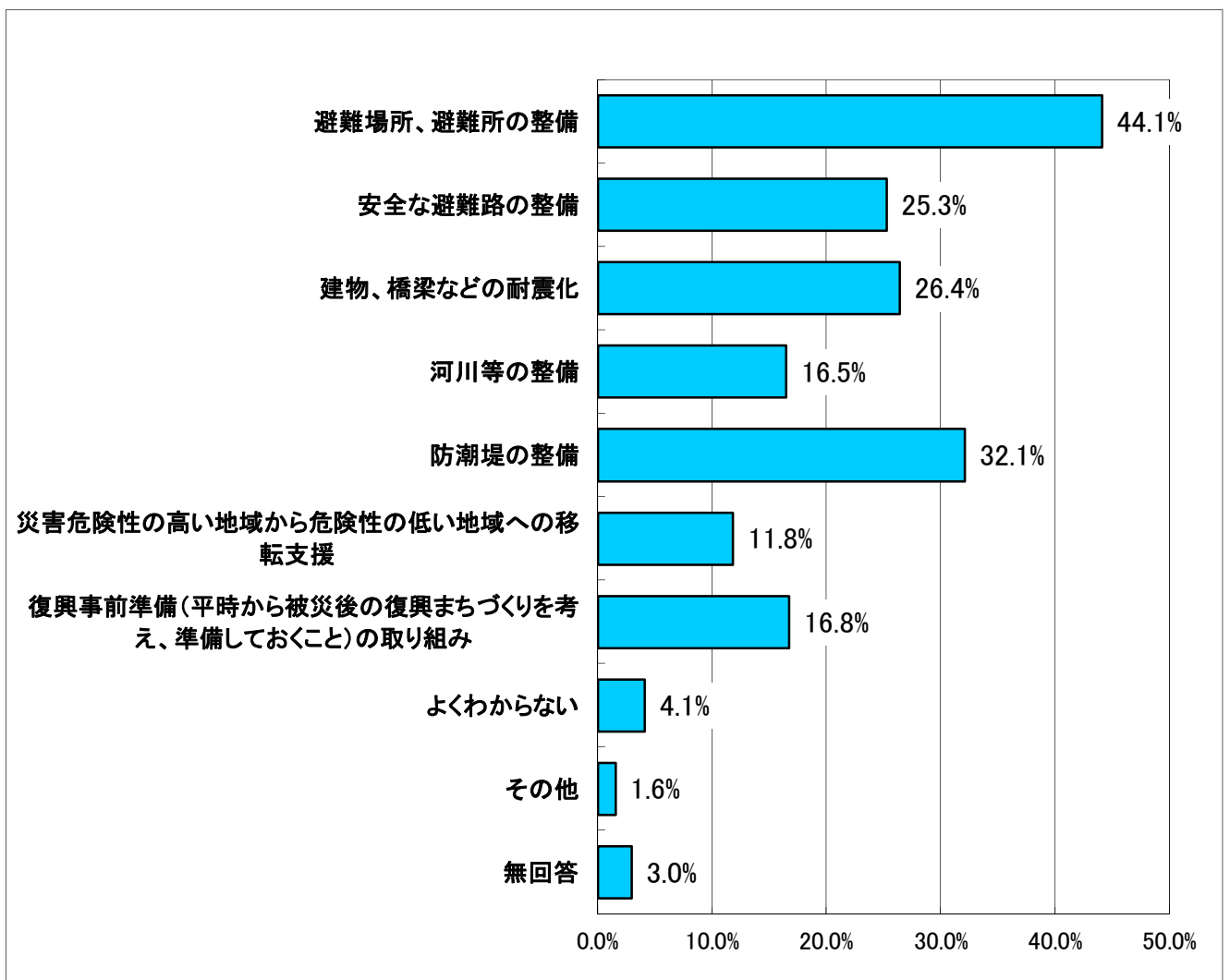
設問20. 災害に強いまちづくりに向けて、特にどのような災害に備えるべきと考えますか？〈2つまで選択可〉

回答番号	回答内容	回答数	構成比
1	地震対策(強い揺れ、火災への対策)	944	63.8%
2	津波対策	861	58.2%
3	河川の氾濫対策	308	20.8%
4	土砂災害対策	451	30.5%
5	よくわからない	49	3.3%
6	その他	18	1.2%
—	無回答	33	2.2%
	合計	1480	100.0%



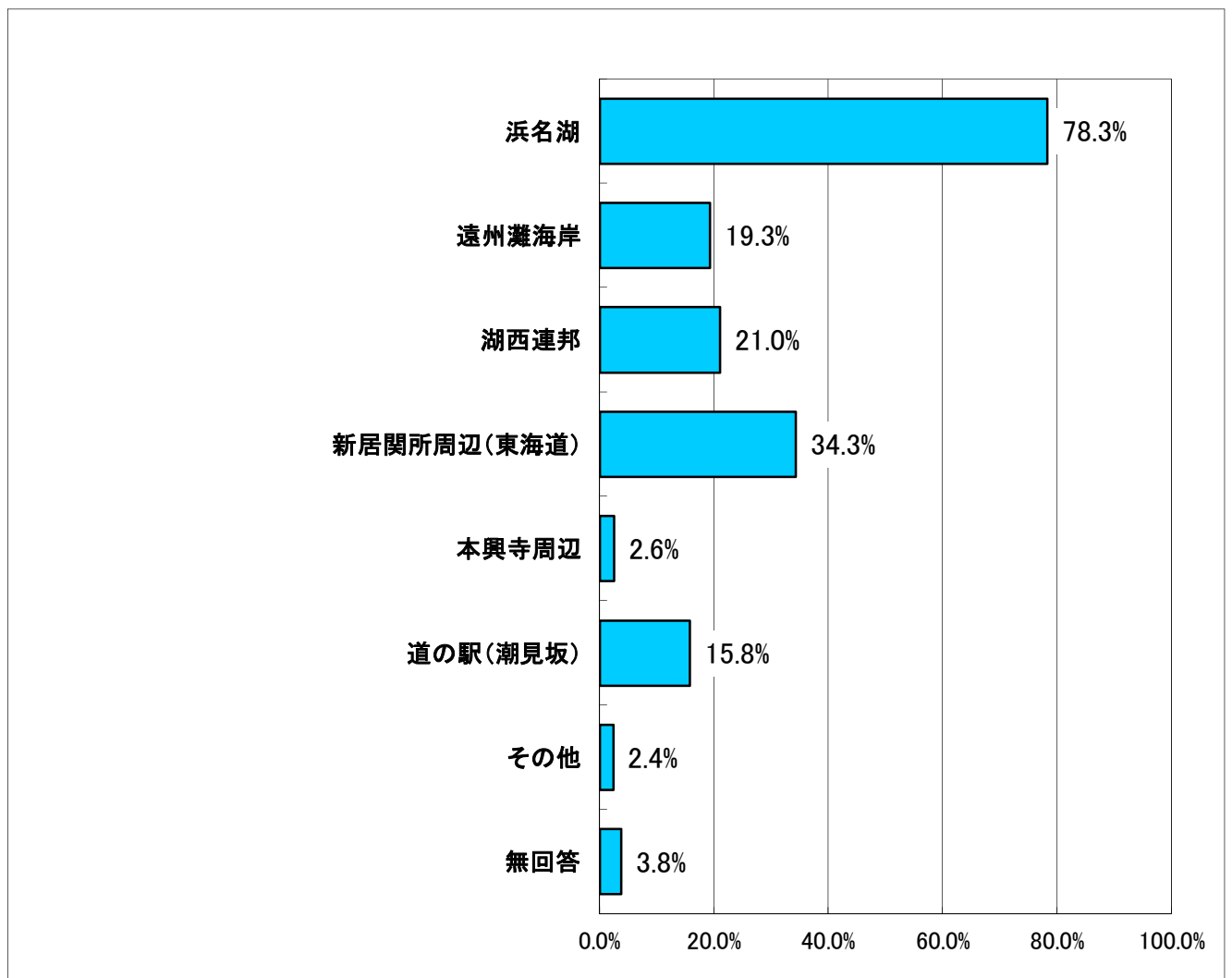
設問21. 設問20の対策として、どのような取り組み(都市整備)を進めるべきと考えますか？(2つまで選択可)

回答番号	回答内容	回答数	構成比
1	避難場所、避難所の整備	653	44.1%
2	安全な避難路の整備	374	25.3%
3	建物、橋梁などの耐震化	391	26.4%
4	河川等の整備	244	16.5%
5	防潮堤の整備	475	32.1%
6	災害危険性の高い地域から危険性の低い地域への移転支援	175	11.8%
7	復興事前準備(平時から被災後の復興まちづくりを考え、準備しておくこと)の取り組み	248	16.8%
8	よくわからない	61	4.1%
9	その他	23	1.6%
—	無回答	44	3.0%
	合計	1480	100.0%



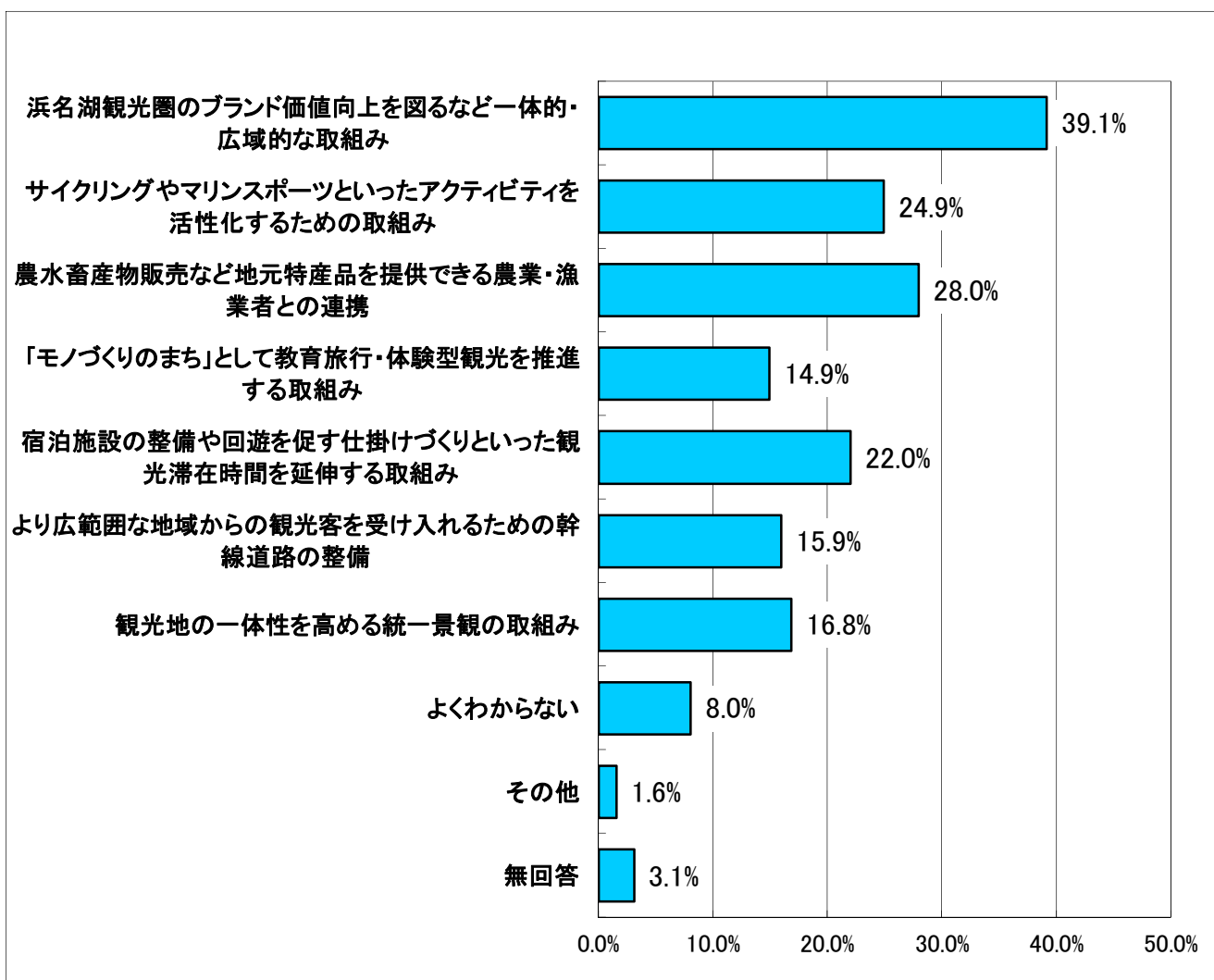
設問22. 湖西市の観光資源として、魅力があると思うものは何ですか？〈2つまで選択可〉

回答番号	回答内容	回答数	構成比
1	浜名湖	1159	78.3%
2	遠州灘海岸	286	19.3%
3	湖西連邦	311	21.0%
4	新居関所周辺(東海道)	507	34.3%
5	本興寺周辺	38	2.6%
6	道の駅(潮見坂)	234	15.8%
7	その他	35	2.4%
—	無回答	56	3.8%
	合計	1480	100.0%



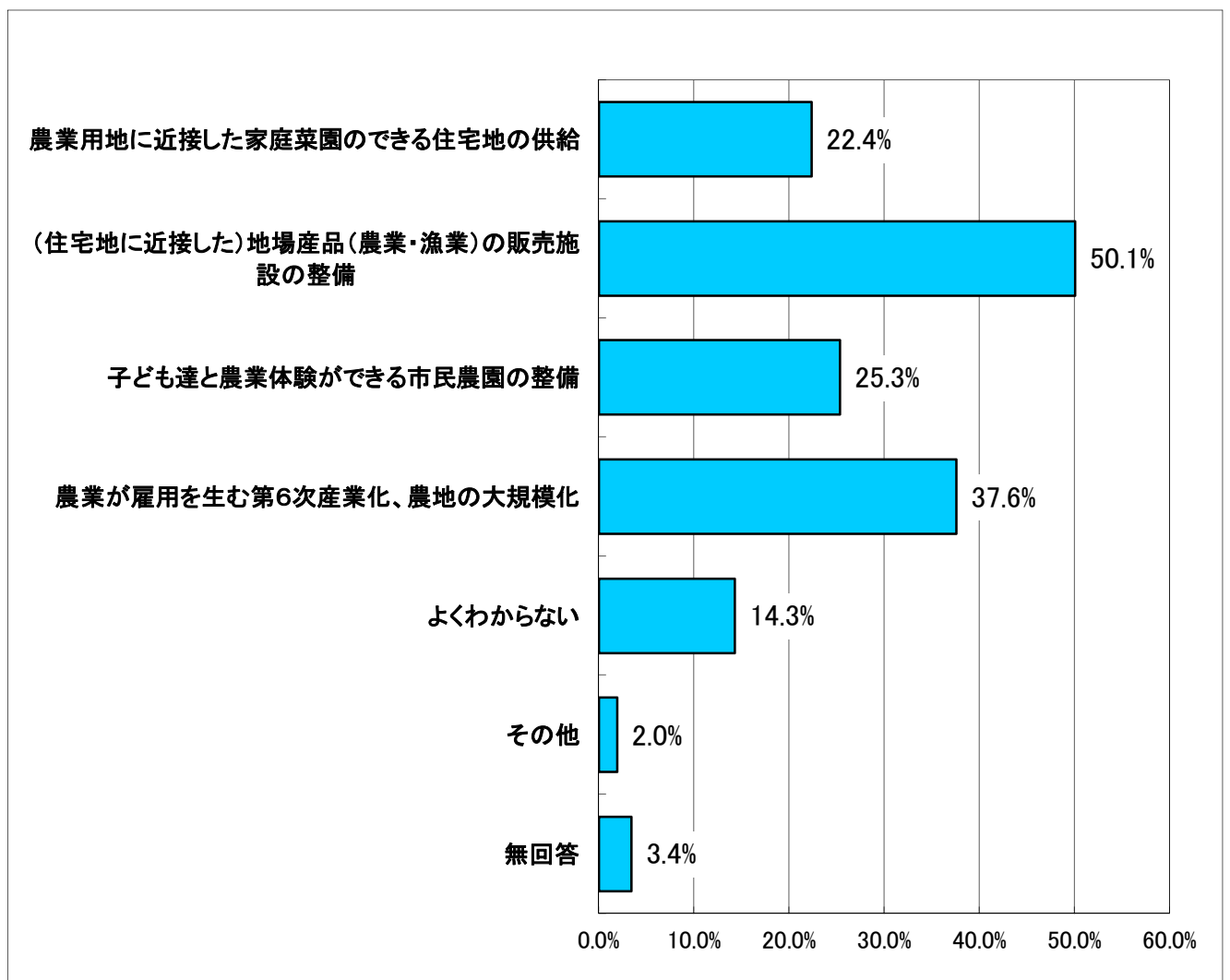
設問23. 観光資源を活用した魅力的なまちづくりに向けて、どのような取り組み(都市整備)を進めるべきと考えますか？(2つまで選択可)

回答番号	回答内容	回答数	構成比
1	浜名湖観光圏のブランド価値向上を図るなど一体的・広域的な取り組み	579	39.1%
2	サイクリングやマリンスポーツといったアクティビティを活性化するための取り組み	369	24.9%
3	農水畜産物販売など地元特産品を提供できる農業・漁業者との連携	414	28.0%
4	「モノづくりのまち」として教育旅行・体験型観光を推進する取り組み	221	14.9%
5	宿泊施設の整備や回遊を促す仕掛けづくりといった観光滞在時間を延伸する取り組み	326	22.0%
6	より広範囲な地域からの観光客を受け入れるための幹線道路の整備	236	15.9%
7	観光地の一体性を高める統一景観の取り組み	249	16.8%
8	よくわからない	119	8.0%
9	その他	23	1.6%
—	無回答	46	3.1%
	合計	1480	100.0%



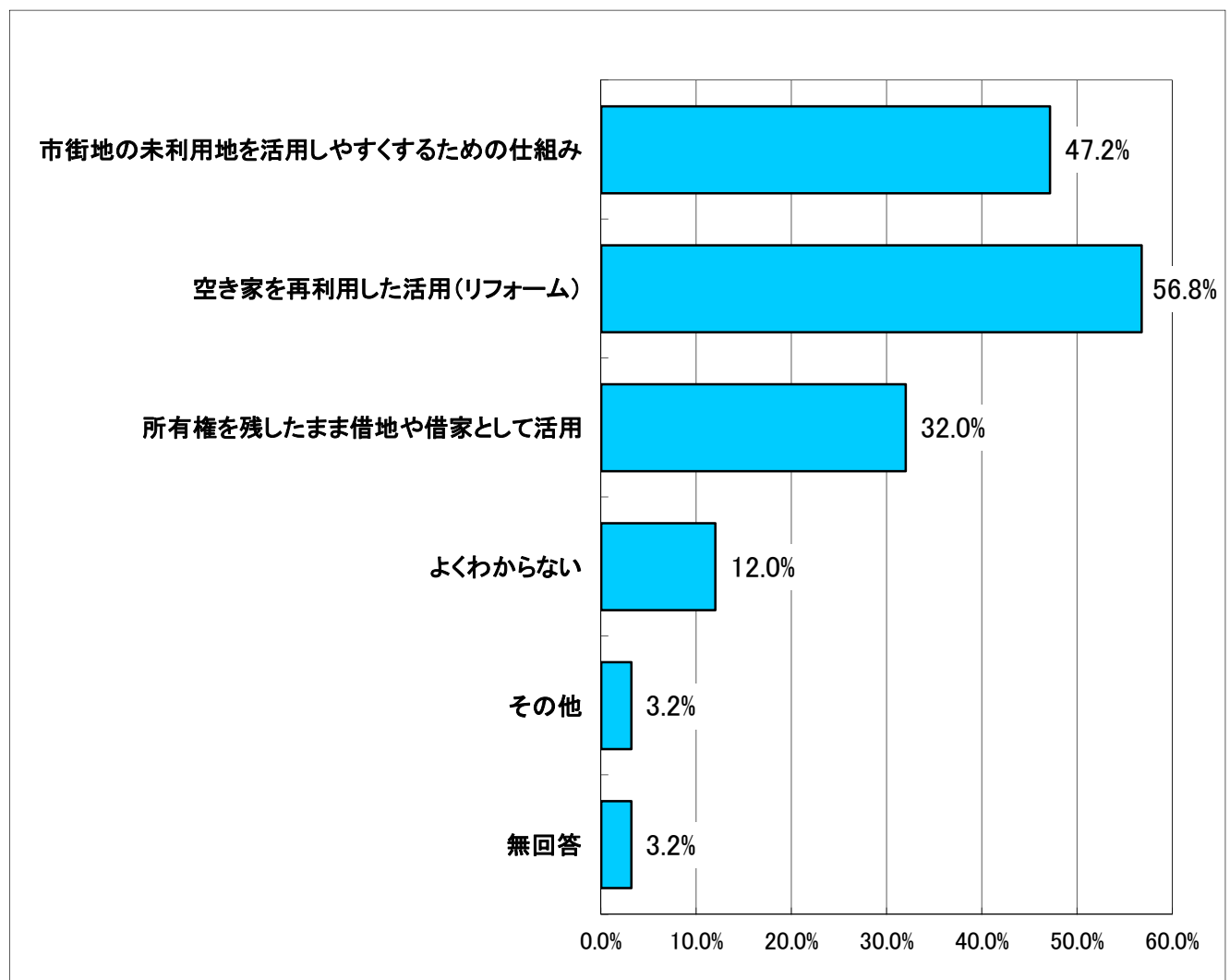
設問24. まちづくりと農業の関わりについて、どのような取り組み(都市整備)を進めるべきと考えますか？(2つまで選択可)

回答番号	回答内容	回答数	構成比
1	農業用地に近接した家庭菜園のできる住宅地の供給	331	22.4%
2	(住宅地に近接した)地場産品(農業・漁業)の販売施設の整備	741	50.1%
3	子ども達と農業体験ができる市民農園の整備	375	25.3%
4	農業が雇用を生む第6次産業化、農地の大規模化	556	37.6%
5	よくわからない	212	14.3%
6	その他	29	2.0%
—	無回答	51	3.4%
	合計	1480	100.0%



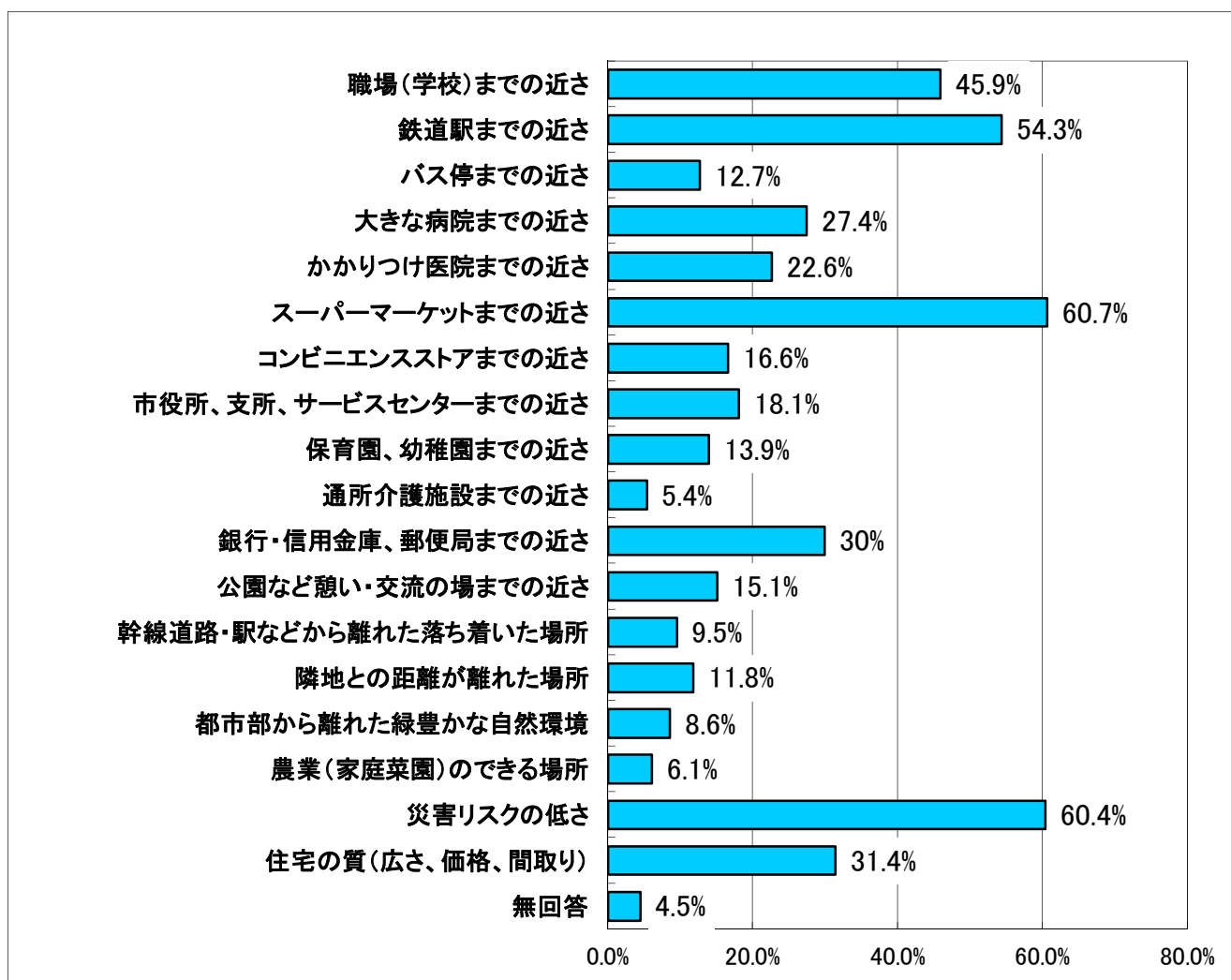
設問25. 近年増加している空き家・空き地(未利用地)対策について、どのような取り組み(都市整備)を進めるべきと考えますか？〈2つまで選択可〉

回答番号	回答内容	回答数	構成比
1	市街地の未利用地を活用しやすくするための仕組み	698	47.2%
2	空き家を再利用した活用(リフォーム)	840	56.8%
3	所有権を残したまま借地や借家として活用	474	32.0%
4	よくわからない	178	12.0%
5	その他	47	3.2%
—	無回答	47	3.2%
	合計	1480	100.0%



設問26-1. お住まいを選ぶとき重視する項目は何ですか？〈複数回答可〉

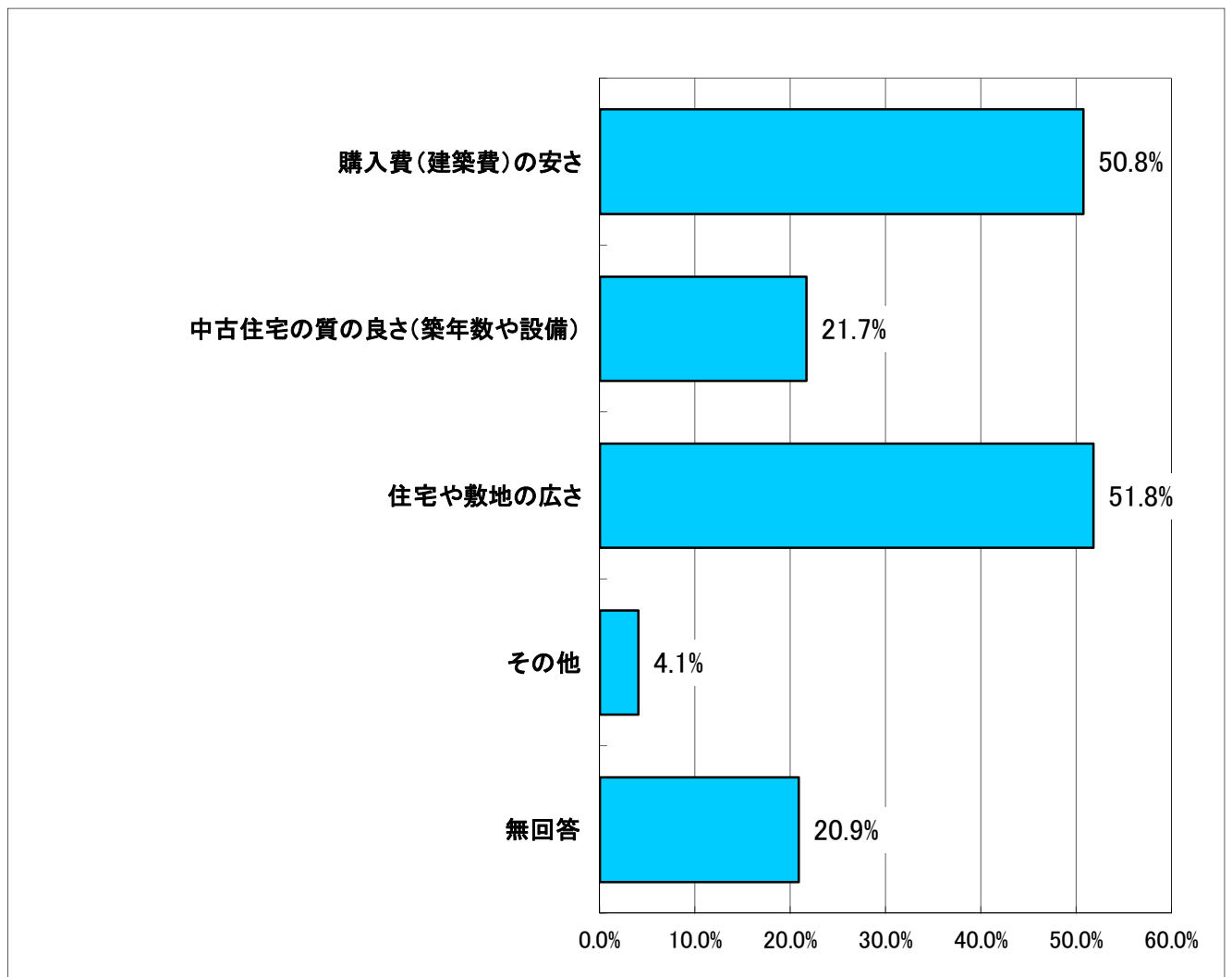
回答番号	回答内容	回答数	構成比
1	職場(学校)までの近さ	679	45.9%
2	鉄道駅までの近さ	804	54.3%
3	バス停までの近さ	188	12.7%
4	大きな病院までの近さ	406	27.4%
5	かかりつけ医院までの近さ	335	22.6%
6	スーパーマーケットまでの近さ	898	60.7%
7	コンビニエンスストアまでの近さ	246	16.6%
8	市役所、支所、サービスセンターまでの近さ	268	18.1%
9	保育園、幼稚園までの近さ	206	13.9%
10	通所介護施設までの近さ	80	5.4%
11	銀行・信用金庫、郵便局までの近さ	443	29.9%
12	公園など憩い・交流の場までの近さ	223	15.1%
13	幹線道路・駅などから離れた落ち着いた場所	141	9.5%
14	隣地との距離が離れた場所	175	11.8%
15	都市部から離れた緑豊かな自然環境	127	8.6%
16	農業(家庭菜園)のできる場所	90	6.1%
17	災害リスクの低さ	894	60.4%
18	住宅の質(広さ、価格、間取り)	465	31.4%
—	無回答	66	4.5%
	合計	1480	100.0%



設問26-2. 住宅の購入・建築を希望(予定)する場合、重視する項目は何ですか？
 〈複数選択可〉

(設問26-1で選択肢18を回答した方への質問)

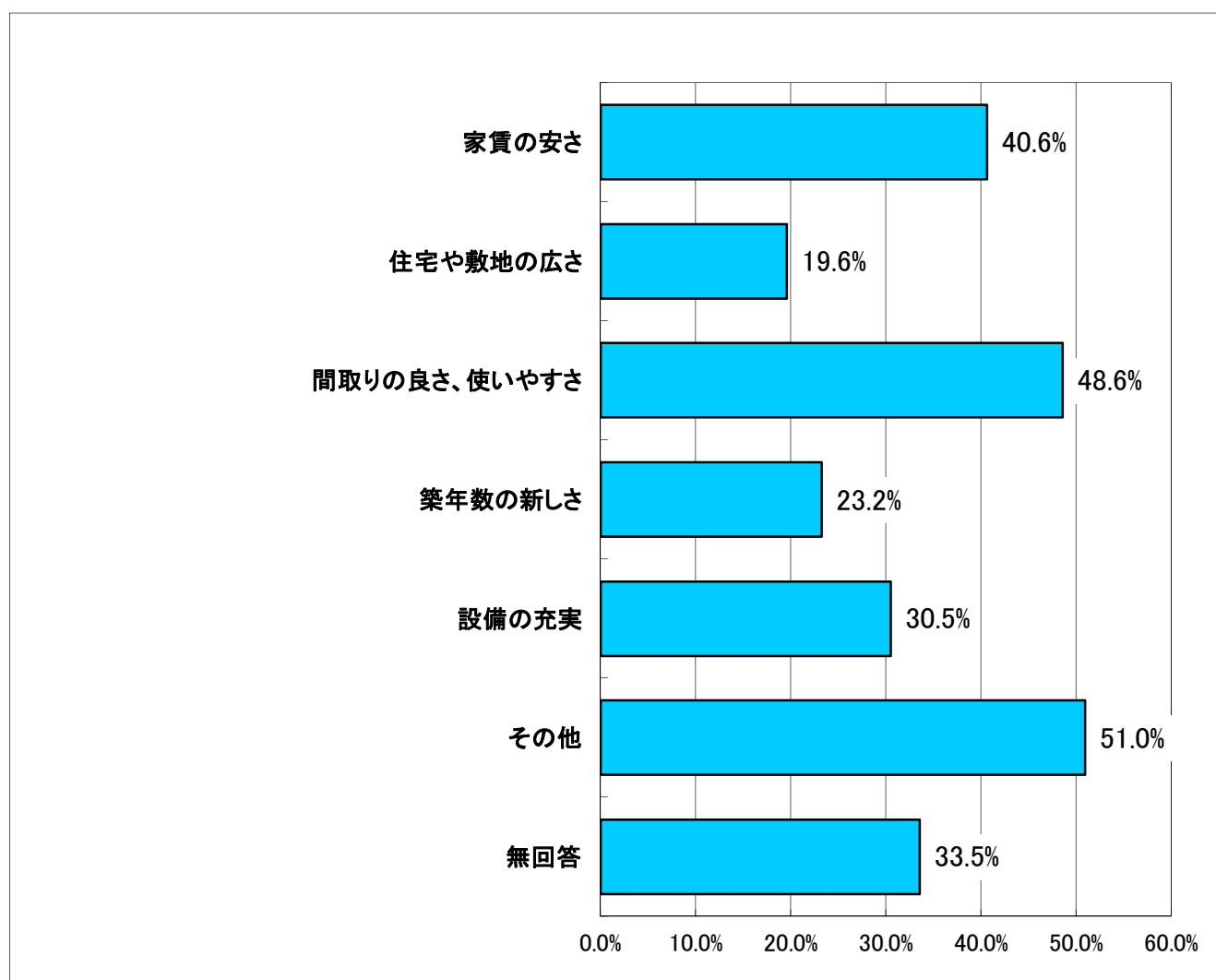
回答番号	回答内容	回答数	構成比
1	購入費(建築費)の安さ	236	50.8%
2	中古住宅の質の良さ(築年数や設備)	101	21.7%
3	住宅や敷地の広さ	241	51.8%
4	その他	19	4.1%
—	無回答	97	20.9%
	合計	465	100.0%



設問26-3. 住宅の賃貸を希望(予定)する場合、重視する項目は何ですか？〈複数選択可〉

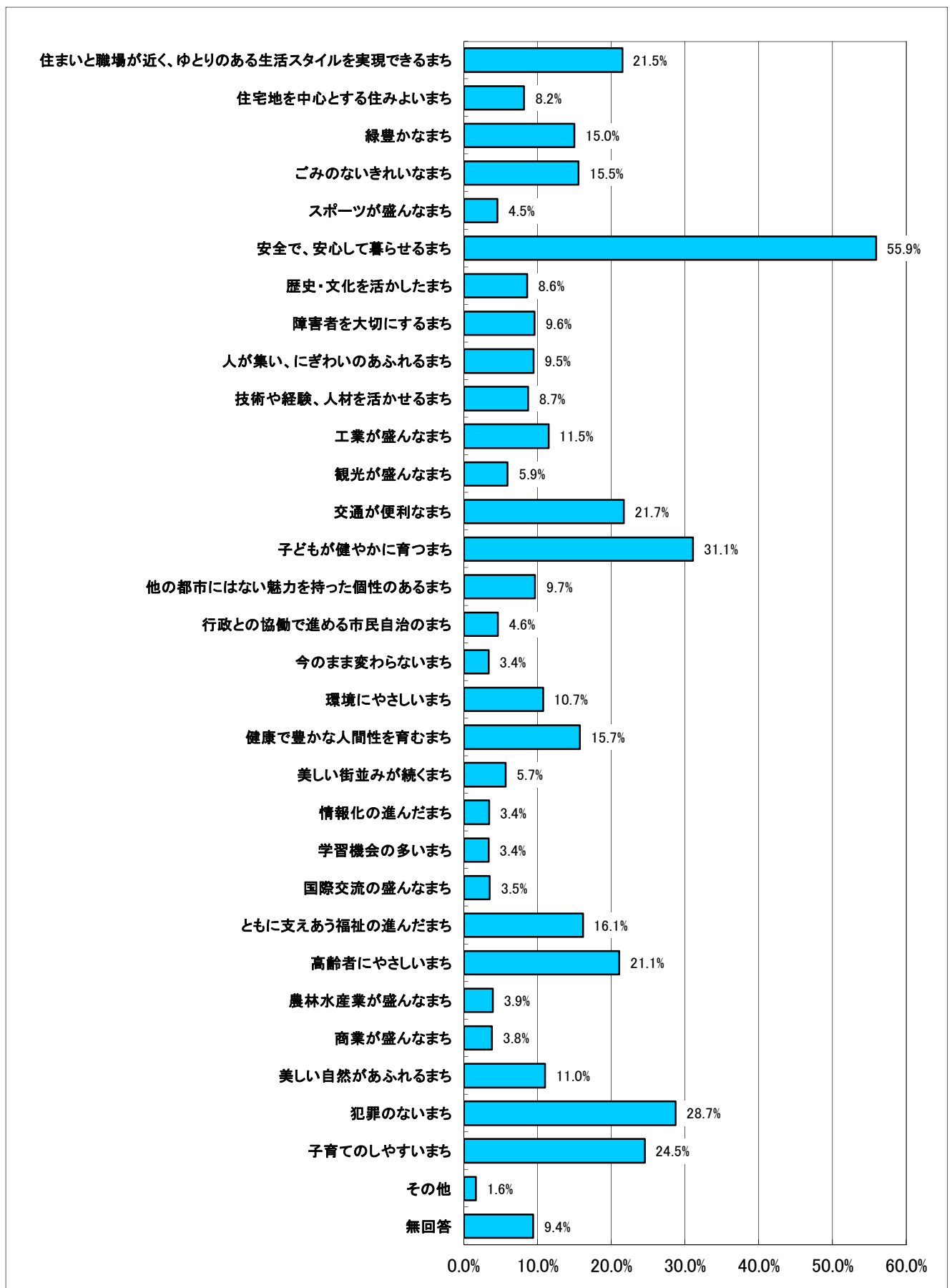
(設問26-1で選択肢18を回答した方への質問)

回答番号	回答内容	回答数	構成比
5	家賃の安さ	189	40.6%
6	住宅や敷地の広さ	91	19.6%
7	間取りの良さ、使いやすさ	226	48.6%
8	築年数の新しさ	108	23.2%
9	設備の充実	142	30.5%
10	その他	237	51.0%
—	無回答	156	33.5%
	合計	465	100.0%



設問27. 湖西市はどのようなまちになると良いと思いますか？〈5つまで選択可〉

回答番号	回答内容	回答数	構成比
1	住まいと職場が近く、ゆとりのある生活スタイルを実現できるまち	318	21.5%
2	住宅地を中心とする住みよいまち	121	8.2%
3	緑豊かなまち	222	15.0%
4	ごみのないきれいなまち	230	15.5%
5	スポーツが盛んなまち	67	4.5%
6	安全で、安心して暮らせるまち	827	55.9%
7	歴史・文化を活かしたまち	127	8.6%
8	障害者を大切にするまち	142	9.6%
9	人が集い、にぎわいのあふれるまち	140	9.5%
10	技術や経験、人材を活かせるまち	129	8.7%
11	工業が盛んなまち	170	11.5%
12	観光が盛んなまち	88	5.9%
13	交通が便利なまち	321	21.7%
14	子どもが健やかに育つまち	460	31.1%
15	他の都市にはない魅力を持った個性のあるまち	143	9.7%
16	行政との協働で進める市民自治のまち	68	4.6%
17	今のまま変わらないまち	50	3.4%
18	環境にやさしいまち	159	10.7%
19	健康で豊かな人間性を育むまち	233	15.7%
20	美しい街並みが続くまち	84	5.7%
21	情報化の進んだまち	51	3.4%
22	学習機会の多いまち	50	3.4%
23	国際交流の盛んなまち	52	3.5%
24	ともに支えあう福祉の進んだまち	239	16.1%
25	高齢者にやさしいまち	312	21.1%
26	農林水産業が盛んなまち	58	3.9%
27	商業が盛んなまち	56	3.8%
28	美しい自然があふれるまち	163	11.0%
29	犯罪のないまち	425	28.7%
30	子育てのしやすいまち	363	24.5%
31	その他	24	1.6%
—	無回答	139	9.4%
	合計	1480	100.0%

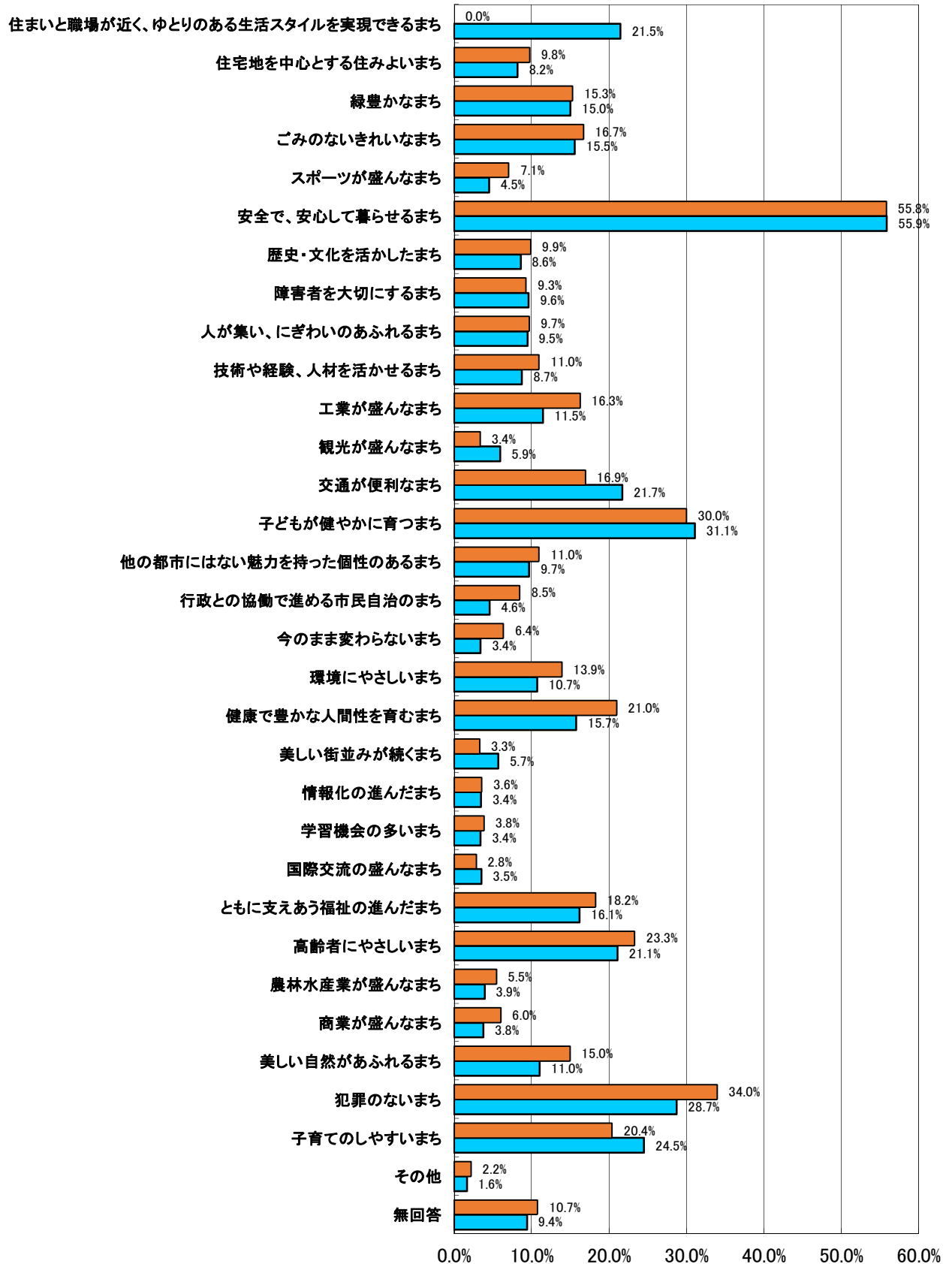


設問27. 湖西市はどのようなまちになると良いと思いますか？〈5つまで選択可〉

回答番号	回答内容	令和4年		平成21年	
		回答数	構成比	回答数	構成比
1	住まいと職場が近く、ゆとりのある生活スタイルを実現できるまち	318	21.5%		
2	住宅地を中心とする住みよいまち	121	8.2%	227	9.8%
3	緑豊かなまち	222	15.0%	356	15.3%
4	ごみのないきれいなまち	230	15.5%	388	16.7%
5	スポーツが盛んなまち	67	4.5%	164	7.1%
6	安全で、安心して暮らせるまち	827	55.9%	1298	55.8%
7	歴史・文化を活かしたまち	127	8.6%	230	9.9%
8	障害者を大切にするまち	142	9.6%	216	9.3%
9	人が集い、にぎわいのあふれるまち	140	9.5%	225	9.7%
10	技術や経験、人材を活かせるまち	129	8.7%	255	11.0%
11	工業が盛んなまち	170	11.5%	378	16.3%
12	観光が盛んなまち	88	5.9%	78	3.4%
13	交通が便利なまち	321	21.7%	394	16.9%
14	子どもが健やかに育つまち	460	31.1%	697	30.0%
15	他の都市にはない魅力を持った個性のあるまち	143	9.7%	255	11.0%
16	行政との協働で進める市民自治のまち	68	4.6%	197	8.5%
17	今のまま変わらないまち	50	3.4%	148	6.4%
18	環境にやさしいまち	159	10.7%	323	13.9%
19	健康で豊かな人間性を育むまち	233	15.7%	488	21.0%
20	美しい街並みが続くまち	84	5.7%	77	3.3%
21	情報化の進んだまち	51	3.4%	83	3.6%
22	学習機会の多いまち	50	3.4%	89	3.8%
23	国際交流の盛んなまち	52	3.5%	66	2.8%
24	ともに支えあう福祉の進んだまち	239	16.1%	424	18.2%
25	高齢者にやさしいまち	312	21.1%	542	23.3%
26	農林水産業が盛んなまち	58	3.9%	127	5.5%
27	商業が盛んなまち	56	3.8%	140	6.0%
28	美しい自然があふれるまち	163	11.0%	348	15.0%
29	犯罪のないまち	425	28.7%	790	34.0%
30	子育てのしやすいまち	363	24.5%	474	20.4%
31	その他	24	1.6%	51	2.2%
—	無回答	139	9.4%	250	10.7%
	合計	1480	100.0%	2326	100.0%

注) 斜線のセルは、平成21年にはなかった選択肢

■平成21年 ■令和4年



資料 1. 調査票

調査に用いたアンケート調査票は以下のとおり。

湖西市都市計画マスタープラン改定に向けた まちづくりに関するアンケート

調査のお願い

日頃から市政にご理解とご協力をいただき、誠にありがとうございます。

湖西市では、平成26年3月に策定した湖西市都市計画マスタープランに基づき、都市政策を推進しているところです。

近年の新型コロナウイルスの蔓延による生活様式の変化、少子高齢・人口減少社会の進行、自然災害への防災意識の高揚、財政状況の悪化など、近年、社会経済情勢は大きく変化しています。

これらの動きを受けて、湖西市の都市政策を検証し、必要に応じて見直しを行うべく湖西市都市計画マスタープランの改定を行うこととなりました。

この調査は、今の湖西市に対する皆さんのご意見等をお聞きし、都市計画マスタープラン改定に役立てるために行うもので、湖西市にお住まいの16歳以上の方の中から無作為に抽出した3,000人を対象に実施します。集計結果は統計的に処理して公表する予定で、統計以外の目的に使用することはありません。ぜひ、皆さんの率直なご意見をお聞かせください。

お忙しいところ恐縮ですが、調査の趣旨をご理解のうえ、ご協力をお願いします。

令和4年9月

湖西市長 影山 剛士

ご記入にあたってのお願い

- 封筒の宛名の方が答えられない場合、ご本人に代わってご家族の方がお答えください。
(その場合、あなた(回答者)様ご自身のことをご記入ください)
- 回答は設問ごとの指示に従い、番号に○印をつけてください。設問によって○印をつける数が異なりますので、ご注意ください。
- 封筒やアンケート調査票にお名前やご住所を記入する必要はありません。
- この調査票は、**10月11日(火)まで**に同封の返信用封筒に入れ、ご投函ください。
切手は不要です。
- この調査は、インターネットでも回答できます。
URL : <https://logoform.jp/form/oU27/119774>
- ご不明な点がございましたら、以下までお問い合わせください。

○湖西市役所 都市整備部 都市計画課 山下、山本

TEL : 053-576-4560 FAX : 053-576-1897

E-mail : toshikei@city.kosai.lg.jp



こちらの二次元コードから
でもアクセスできます。

1 あなた(回答者)ご自身について

代理で回答される場合は、回答されるあなた自身のことをご記入ください

設問1 あなたの性別は？ <1つに○印>

1. 男性 2. 女性 3. 回答しない

設問2 あなたの年齢は？ <1つに〇印>

1. 16~19 歳 2. 20~29 歳 3. 30~39 歳 4. 40~49 歳
5. 50~59 歳 6. 60~69 歳 7. 70 歳～

設問3 あなたのお住まいの地区をお答えください。 <1つに〇印>

1. 鷺津中学校校区 2. 白須賀中学校校区 3. 湖西中学校校区
4. 岡崎中学校校区 5. 新居中学校校区

設問4 あなたの職業は？ <1つに〇印>

1. 農林水産業 2. 会社員・団体職員 3. 公務員
4. パート・アルバイト 5. 学生 6. 主婦(夫)
7. 自営業・自由業 8. 無職(家事従事者も含む)
9. その他()

設問5 ご家族の構成は次のどれにあたりますか？ **<1つに○印>**

1. ひとり暮らし 2. 夫婦のみ 3. 自分（夫婦）と子
4. 自分（夫婦）と親の二世帯 5. 親子孫三世帯（三世帯）
6. その他（ ）

設問6 現在、お住まいの住宅の種類は？ <1つに〇印>

1. 一戸建て持家 2. 一戸建て借家 3. 分譲マンション
4. 民営賃貸マンション・アパート 5. 社宅・官舎・寮 6. 公営・公団住宅
7. その他()

設問7 あなたは湖西市に住んで、通算何年になりますか？ <1つに〇印>

1. 半年未滿 2. 半年以上 1 年未滿 3. 1 年以上 5 年未滿
4. 5 年以上 10 年未滿 5. 10 年以上 20 年未滿 6. 20 年以上

設問 8 お住まいから最寄りの鉄道駅までの距離はどのくらいですか？ <1つに○印>

- | | |
|-------------------------------|-----------------------------|
| 1. 240m未満（徒歩 3 分未満） | 2. 240～400m未満（徒歩 3～5 分） |
| 3. 400～800m未満（徒歩 5～10 分） | 4. 800～1,200m未満（徒歩 10～15 分） |
| 5. 1,200～1,600m未満（徒歩 15～20 分） | 6. 1,600m以上（徒歩 20 分以上） |
| 7. 不明 | |

設問 9 お住まいから最寄りのバス停までの距離はどのくらいですか？ <1つに○印>

- | | |
|-------------------------------|-----------------------------|
| 1. 240m未満（徒歩 3 分未満） | 2. 240～400m未満（徒歩 3～5 分） |
| 3. 400～800m未満（徒歩 5～10 分） | 4. 800～1,200m未満（徒歩 10～15 分） |
| 5. 1,200～1,600m未満（徒歩 15～20 分） | 6. 1,600m以上（徒歩 20 分以上） |
| 7. 不明 | |

2 あなた（回答者）の普段の生活について

設問 10-1 あなたの通勤・通学先はどこですか？ <1つに○印>

- | | | | | |
|-----------|----------------|---------|--------|--------|
| 1. 自宅 | 2. 湖西市内 | 3. 浜松市 | 4. 豊橋市 | 5. 磐田市 |
| 6. 名古屋市 | 7. 豊川市 | 8. その他（ | | |
| 9. 主にリモート | 10. 通勤・通学していない | | | |

「1.」～「8.」と回答した方は<設問 10-2>をお答えください。「9.」「10.」と回答した方は<設問 11-1>へお進みください。

設問 10-2 通勤・通学の際の主な移動手段は何ですか？ <1つに○印>

- | | | | |
|----------------|----------|----------------|------------------|
| 1. 徒歩 | 2. 自転車 | 3. 自動車（ご自身が運転） | 4. 自動車（ご自身以外が運転） |
| 5. 原付・オートバイ | 6. バス | 7. 電車 | 8. タクシー |
| 9. デマンド型乗合タクシー | 10. その他（ | | |

設問 11-1 日用品・食料品等の買い物は主にどちらへ行かれますか？ <1つに○印>

- | | | | | |
|--|---------|--------|--------|---------|
| 1. 湖西市内 | 2. 浜松市 | 3. 豊橋市 | 4. 磐田市 | 5. 名古屋市 |
| 6. 豊川市 | 7. その他（ | | | |
| 8. ほとんど買い物で外出しない（宅配サービスやネットショッピング利用含む） | | | | |

「1.」～「7.」と回答した方は<設問 11-2>をお答えください。「8.」と回答した方は<設問 12-1>へお進みください。

設問 11-2 日用品・食料品等の買い物の際の主な移動手段は何ですか？ <1つに○印>

- | | | | |
|----------------|----------|----------------|------------------|
| 1. 徒歩 | 2. 自転車 | 3. 自動車（ご自身が運転） | 4. 自動車（ご自身以外が運転） |
| 5. 原付・オートバイ | 6. バス | 7. 電車 | 8. タクシー |
| 9. デマンド型乗合タクシー | 10. その他（ | | |

設問 11-3 日用品・食料品等の買い物はどのくらいの頻度ですか？ <1つに○印>

1. ほぼ毎日 2. 週に3～4日 3. 週に1～2日 4. 月に2～3日
5. 月に1日以下

設問 11-4 日用品・食料品等の買い物はどの時間帯が多いですか？

<【行き】【帰り】それぞれに○印、時間帯は複数回答可>

- 【行き】** 1. ～8 時台 2. 9～10 時台 3. 11～12 時台
4. 13～14 時台 5. 15～16 時台 6. 17 時以降

- 【帰り】** 1. ～8 時台 2. 9～10 時台 3. 11～12 時台
4. 13～14 時台 5. 15～16 時台 6. 17 時以降

設問 12-1 かかりつけ医はどちらですか？ <1つに○印>

1. 湖西市内 2. 浜松市 3. 豊橋市 4. 磐田市 5. 名古屋市
6. 豊川市 7. その他() 8. ほとんど医者にかからない

「1.」～「7.」と回答した方は<設問 12-2>をお答えください。「8.」と回答した方は<設問 13-1>へお進みください。

設問 12-2 かかりつけ医に通院する時の主な移動手段は何ですか？ <1つに○印>

1. 徒歩 2. 自転車 3. 自動車（ご自身が運転） 4. 自動車（ご自身以外が運転）
5. 原付・オートバイ 6. バス 7. 電車 8. タクシー
9. デマンド型乗合タクシー 10. その他（ ）

設問 12-3 かかりつけ医への通院はどのくらいの頻度ですか？ <1つに○印>

1. ほぼ毎日 2. 週に3～4日 3. 週に1～2日 4. 月に2～3日
5. 月に1日以下

設問 12-4 かかりつけ医への通院はどの時間帯が多いですか？

<【行き】【帰り】それぞれに○印、時間帯は複数回答可>

- 【行き】** 1. ～8 時台 2. 9～10 時台 3. 11～12 時台
4. 13～14 時台 5. 15～16 時台 6. 17 時以降

- 【帰り】** 1. ～8 時台 2. 9～10 時台 3. 11～12 時台
4. 13～14 時台 5. 15～16 時台 6. 17 時以降

設問 13-1 休日の遊びや外出は主にどちらへ出かけますか？ <1つに○印>

1. 湖西市内 2. 浜松市 3. 豊橋市 4. 磐田市 5. 名古屋市
6. 豊川市 7. その他() 8. ほとんど休日遊びで外出しない

「1.」～「7.」と回答した方は<設問 13-2>をお答えください。「8.」と回答した方は<設問 14-1>へお進みください。

設問 13-2 休日の遊びや外出の際の主な移動手段は何ですか？ <1つに○印>

1. 徒歩 2. 自転車 3. 自動車（ご自身が運転） 4. 自動車（ご自身以外が運転）
5. 原付・オートバイ 6. バス 7. 電車 8. タクシー
9. デマンド型乗合タクシー 10. その他（ ）

3 ご自宅のインターネット等通信環境の活用状況について

設問 14-1 ネットショッピング等で食料品等を購入されていますか？ <1つに○印>

1. している 2. していない

「1.」と回答した方は<設問 14-2>をお答えください。「2.」と回答した方は<設問 15-1>へお進みください。

設問 14-2 ネットショッピング等での食料品等購入の頻度はどの程度ですか？ <1つに○印>

1. ほぼ全てネットショッピング 2. ネットショッピングと実店舗での購入を併用
3. たまにネットショッピングを利用 4. その他（ ）

設問 15-1 ネットショッピング等で衣類等を購入されていますか？ <1つに○印>

1. している 2. していない

「1.」と回答した方は<設問 15-2>をお答えください。「2.」と回答した方は<設問 16-1>へお進みください。

設問 15-2 ネットショッピング等での衣類等購入はどの程度ですか？ <1つに○印>

1. ほぼ全てネットショッピング 2. ネットショッピングと実店舗での購入を併用
3. たまにネットショッピングを利用 4. その他（ ）

設問 16-1 ネットショッピング等で家電・家具等を購入されていますか？ <1つに○印>

1. している 2. していない

「1.」と回答した方は<設問 16-2>をお答えください。「2.」と回答した方は<設問 17>へお進みください。

設問 16-2 ネットショッピング等での家電・家具等購入はどの程度ですか？ <1つに○印>

1. ほぼ全てネットショッピング 2. ネットショッピングと実店舗での購入を併用
3. たまにネットショッピングを利用 4. その他（ ）

4 湖西市に対する現状認識について

設問 17 湖西市が抱える課題について、今後取り組む上での「重要度」のそれぞれについて、あなたの今のお気持ちに最も近い番号を 1つずつ選んで○印 をつけてください。

※『重要度』についてそれぞれ1～4の中から 1つに○印をつけてください。	重 要 度			
	高 い	やや 高 い	やや 低 い	低 い
1. 人口減少、世帯構成の多様化への対応	4	3	2	1
2. 若者にも高齢者にも暮らしやすいまちづくり	4	3	2	1
3. 旧市町の市街地間の連携	4	3	2	1
4. 周辺都市との連携による交流人口の増加	4	3	2	1
5. 工業の維持・発展による活力創出	4	3	2	1
6. 商業・観光の活性化による賑わいの創出	4	3	2	1
7. 豊かな自然環境との調和・共生	4	3	2	1
8. 二酸化炭素の排出抑制や吸収を促進する取組み	4	3	2	1
9. 安全・安心・快適な住環境の形成	4	3	2	1
10. 公共交通の利用促進につながるまちづくり	4	3	2	1
11. 自然災害への備えの充実	4	3	2	1
12. 健全で適正な都市経営を実現するまちづくり	4	3	2	1
13. 地域資源を有効に活用した魅力的なまちづくり	4	3	2	1
14. 高速道路や自動車専用道路、及びそこまでのアクセス道路の整備	4	3	2	1

5 都市政策に対する現状の評価と今後の期待について

設問 18 湖西市の都市政策について、現在の「満足度」と今後施策を進める上での「重要度」のそれぞれについて、あなたの今のお気持ちに最も近い番号を 1つずつ選んで○印 をつけてください。

※『満足度』『重要度』それぞれ1～4の中から1つに○印をつけてください。	満 足 度				重 要 度			
	満足	やや満足	やや不満	不満	高い	やや高い	やや低い	低い
1 定住を図るための住宅地の供給	4	3	2	1	4	3	2	1
2 住環境の向上を図るための市街地の整備	4	3	2	1	4	3	2	1
3 工業の振興	4	3	2	1	4	3	2	1
4 商業の振興	4	3	2	1	4	3	2	1
5 農業の振興	4	3	2	1	4	3	2	1
6 漁業の振興	4	3	2	1	4	3	2	1
7 道路の整備	4	3	2	1	4	3	2	1
8 公共交通の充実	4	3	2	1	4	3	2	1
9 緑地・公園の整備	4	3	2	1	4	3	2	1
10 上下水道など生活関連施設の整備	4	3	2	1	4	3	2	1
11 情報化（DX化）の推進	4	3	2	1	4	3	2	1
12 浜名湖や湖西連峰などの自然環境の保全	4	3	2	1	4	3	2	1
13 花による環境美化	4	3	2	1	4	3	2	1
14 歴史の保存・継承	4	3	2	1	4	3	2	1
15 歴史・文化資源の活用	4	3	2	1	4	3	2	1
16 防潮堤や避難デッキなどの整備	4	3	2	1	4	3	2	1
17 防災意識の啓発	4	3	2	1	4	3	2	1
18 子育て環境の整備など児童福祉の充実	4	3	2	1	4	3	2	1
19 まちづくりへの市民参画	4	3	2	1	4	3	2	1

【参考】以下の二次元コードから、市ウェブサイトの関連ページをご覧くださいことができます。

○総合計画



○立地適正化計画



○農水産業振興



○商工労政



○環境基本計画



設問 19 工業振興に向けて、どのような取り組み（都市整備）を進めるべきと考えますか？

＜2つまで〇印＞

1. 企業誘致や事業規模拡大につながる新たな工場用地、流通業務用地の整備
2. 住宅地に混在する工場が移転するための工業用地の整備
3. ゼロカーボン等、環境対策の推進
4. 新たな産業用道路の整備、既存道路の拡幅（車線増）
5. 市の将来性を見据えた企業誘致
6. よくわからない
7. その他（

設問 20 災害に強いまちづくりに向けて、特にどのような災害に備えるべきと考えますか？

＜2つまで〇印＞

1. 地震対策（強い揺れ、火災への対策）
2. 津波対策
3. 河川の氾濫対策
4. 土砂災害対策
5. よくわからない
6. その他（ ）

設問 21 設問 20 の対策として、どのような取り組み（都市整備）を進めるべきと考えますか？

＜2つまで○印＞

1. 避難場所、避難所の整備
 2. 安全な避難路の整備
 3. 建物、橋梁などの耐震化
 4. 河川等の整備
 5. 防潮堤の整備
 6. 災害危険性の高い地域から危険性の低い地域への移転支援
 7. 復興事前準備※1の取り組み
 8. よくわからない
- ※1：復興事前準備とは、平時から被災後の復興まちづくりを考え、準備しておくこと。
9. その他（

※1：復興事前準備とは、平時から被災後の復興まちづくりを考え、準備しておくこと。

設問 22 湖西市の観光資源として、魅力があると思うものは何ですか？ <2つまで〇印>

1. 浜名湖
2. 遠州灘海岸
3. 湖西連峰
4. 新居関所周辺（東海道）
5. 本興寺周辺
6. 道の駅（潮見坂）
7. その他（ ）

設問 23 観光資源を活用した魅力的なまちづくりに向けて、どのような取り組み（都市整備）を進めるべきと考えますか？ <2つまで〇印>

1. 浜名湖観光圏のブランド価値向上を図るなど一体的・広域的な取り組み
2. サイクリングやマリンスポーツといったアクティビティを活性化するための取り組み
3. 農水畜産物販売など地元特産品を提供できる農業・漁業者との連携
4. 「モノづくりのまち」として教育旅行・体験型観光を推進する取り組み
5. 宿泊施設の整備や回遊を促す仕掛けづくりといった観光滞在時間を延伸する取り組み
6. より広範囲な地域からの観光客を受け入れるための幹線道路の整備
7. 観光地の一体性を高める統一景観の取り組み
8. よくわからない
9. その他（ ）

設問 24 まちづくりと農業の関わりについて、どのような取り組み（都市整備）を進めるべきと考えますか？

<2つまで〇印>

1. 農業用地に近接した家庭菜園のできる住宅地の供給
2. （住宅地に近接した）地場産品（農業・漁業）の販売施設の整備
3. 子ども達と農業体験ができる市民農園の整備
4. 農業が雇用を生む第6次産業化、農地の大規模化
5. よくわからない
6. その他（ ）

設問 25 近年増加している空き家・空き地（未利用地）対策について、どのような取り組み（都市整備）を進めるべきと考えますか？ <2つまで〇印>

1. 市街地の未利用地を活用しやすくするための仕組み
2. 空き家を再利用した活用（リフォーム）
3. 所有権を残したまま借地や借家として活用
4. よくわからない
5. その他（ ）

6 住まい選定の条件について

設問 26 お住まいを選ぶとき重視する項目は何ですか？ **<いくつでも〇印>**

1. 職場（学校）までの近さ
2. 鉄道駅までの近さ
3. バス停までの近さ
4. 大きな病院までの近さ
5. かかりつけ医院までの近さ
6. スーパーマーケットまでの近さ
7. コンビニエンスストアまでの近さ
8. 市役所、支所、サービスセンターまでの近さ
9. 保育園、幼稚園までの近さ
10. 通所介護施設までの近さ
11. 銀行・信用金庫、郵便局までの近さ
12. 公園など憩い・交流の場までの近さ
13. 幹線道路・駅などから離れた落ち着いた場所
14. 隣地との距離が離れた場所
15. 都市部から離れた緑豊かな自然環境
16. 農業（家庭菜園）のできる場所
17. 災害リスクの低さ

18. 住宅の質（広さ、価格、間取り）

※18に○をした方は以下にお進みください。

＜購入・建築を希望（予定）する場合＞

1. 購入費（建築費）の安さ
 2. 中古住宅の質の良さ（築年数や設備）
 3. 住宅や敷地の広さ
 4. その他（具体的に ）
- <賃貸を希望（予定）する場合>
5. 家賃の安さ
 6. 住宅や敷地の広さ
 7. 間取りの良さ、使いやすさ
 8. 築年数の新しさ
 9. 設備の充実
 10. その他（具体的に ）

7 将来のまちのイメージについて

設問 27 湖西市はどのようなまちになると良いと思いますか？ <5つまで〇印>

- | | |
|-----------------------------------|-----------------------|
| 1. 住まいと職場が近く、ゆとりのある生活スタイルを実現できるまち | 16. 行政との協働で進める市民自治のまち |
| 2. 住宅地を中心とする住みよいまち | 17. 今のまま変わらないまち |
| 3. 緑豊かなまち | 18. 環境にやさしいまち |
| 4. ごみのないきれいなまち | 19. 健康で豊かな人間性を育むまち |
| 5. スポーツが盛んなまち | 20. 美しい街並みが続くまち |
| 6. 安全で、安心して暮らせるまち | 21. 情報化の進んだまち |
| 7. 歴史・文化を活かしたまち | 22. 学習機会の多いまち |
| 8. 障害者を大切にするまち | 23. 国際交流の盛んなまち |
| 9. 人が集い、にぎわいのあふれるまち | 24. ともに支えあう福祉の進んだまち |
| 10. 技術や経験、人材を生かせるまち | 25. 高齢者にやさしいまち |
| 11. 工業が盛んなまち | 26. 農林水産業が盛んなまち |
| 12. 観光が盛んなまち | 27. 商業が盛んなまち |
| 13. 交通が便利なまち | 28. 美しい自然があふれるまち |
| 14. 子どもが健やかに育つまち | 29. 犯罪のないまち |
| 15. 他の都市にはない魅力を持った個性のあるまち | 30. 子育てのしやすいまち |
| | 31. その他（具体的に）
() |

8 湖西市のまちづくりについて自由な意見をお聞かせください

設問 28 湖西市の都市政策で取り組んで欲しい事項、都市づくりの意見や提案（アイデア）など自由なご意見をお聞かせください。

長時間にわたり、お疲れ様でした。ご協力ありがとうございます。

10月11日（火）までに、ポストにご投函ください。